

Usnesení

60. schůze Rady města Karviné konané dne 12.06.2013

Rada města Karviné po projednání všech předložených materiálů přijímá toto usnesení:

2768 Schválení ověřovatelů zápisu 60. schůze RM Karviné konané dne 12.06.2013

Rada města Karviné dle ustanovení § 102 odst. 3 zákona č. 128/2000 Sb., o obcích, ve znění pozdějších předpisů, **schválila**

ověřovatele zápisu 60. schůze RM Karviné konané dne 12.06.2013, a to pana Bc. Miloslava Pawlicu a paní Marcelu Tomkovou.

2769 Schválení programu 60. schůze RM Karviné konané dne 12.06.2013

Rada města Karviné dle ustanovení § 102 odst. 3 zákona č. 128/2000 Sb., o obcích, ve znění pozdějších předpisů, **schválila**

program 60. schůze RM Karviné konané dne 12.06.2013, včetně projednaných změn:

doplňné materiály:

Doplnění programu č. 5 – OM - Zřízení věcného břemene - Moravskoslezský kraj, elektrická a vodovodní přípojka.

Doplnění programu č. 6 – OR - Zpráva o průběhu konkurzního řízení na funkci ředitele příspěvkové organizace Mateřské školy Karviná-Nové Město tř. Družby 1338.

Doplnění programu č. 7 – OE - Nabídka spolupráce v exekuční činnosti.

stažený materiál:

Bod č. 23 - OM - Uzavření Smlouvy o centralizovaném zadávání mezi statutárním městem Karviná a příspěvkovými organizacemi a organizacemi řízenými městem, v souvislosti s podáním centrální poptávky po elektřině, v rámci sdružených služeb dodávky na Českomoravské komoditní burze Kladno

2770 Změna usnesení ZM Karviné č. 538 ze dne 30.04.2013 - Převod částí pozemků - Arslan Kreci

Rada města Karviné dle ustanovení § 102 odst. 1 zákona č. 128/2000 Sb., o obcích, ve znění pozdějších předpisů, **doporučila**

Zastupitelstvu města Karviné změnit usnesení ZM Karviné č. 538 ze dne 30.04.2013 tak, že se vypouští text:

“...části pozemků p. č. 620/1 o výměře 110 m2 a p. č. 620/26 o výměře cca 260 m2, vše v katastrálním území Karviná-město, obec Karviná (blíže specifikováno na snímku z katastrální mapy, který tvoří přílohu č. 1 k tomuto usnesení) ...“

a nahrazuje se textem: „... pozemek p. č. 620/80 o výměře 257 m2 oddělený z pozemku p. č. 620/1 a pozemek p. č. 620/81 o výměře 199 m2 oddělený z pozemku p.č. 620/26, vše v katastrálním území Karviná-město, obec Karviná (blíže specifikováno v geometrickém plánu č. 5021-21/2013, který tvoří **přílohu č. 1 k tomuto usnesení**)...“, dále se vypouští text: “... k datu 30.06.2013 a 15.12.2013...” a nahrazuje se textem: “... k datu 30.10.2013 a 15.12.2013...“, a to z důvodů uvedených v důvodové zprávě. Ostatní text zůstává beze změny.

2771 Povolení těžby OKD, a. s., Dolu ČSM ve 2. kře dobývacího prostoru Louky - porub č. 371 202

Rada města Karviné dle ustanovení § 102 odst. 3 zákona č. 128/2000 Sb., o obcích, ve znění pozdějších předpisů,

Úkol: 186/2013/RM
Určeno: vedoucí OR
Termín: 2013-06-17

rozhodla

vydat souhlasné stanovisko k těžebnímu záměru OKD, a. s., Dolu ČSM v porubu 371 202 z důvodu uvedených v důvodové zprávě.

2772 Závěrečná zpráva a Akční plán projektu QUEST statutárního města Karviná

Rada města Karviné dle ustanovení § 102 odst. 3 zákona č. 128/2000 Sb., o obcích, ve znění pozdějších předpisů,

schválila

Závěrečnou zprávu a Akční plán projektu QUEST statutárního města Karviná, vyhotovenou Centrem dopravního výzkumu, v.v.i., se sídlem Líšeňská 33a, 636 00 Brno, pobočkou Olomouc, se sídlem Wellnerova 3, 779 00 Olomouc.

Rada města Karviné dle ustanovení § 102 odst. 3 zákona č. 128/2000 Sb., o obcích, ve znění pozdějších předpisů,

pověřila

Odbor rozvoje a Odbor majetkový MMK plněním úkolů dle schváleného Akčního plánu projektu QUEST statutárního města Karviná.

2773

Rozhodnutí ve věcech obce jako jediného společníka obchodní společnosti STaRS Karviná, s. r. o., v záležitostech zprávy o činnosti dozorčí rady, zprávy auditora, roční účetní závěrky a výroční zprávy za rok 2012 a určení auditora za rok 2013

Rada města Karviné dle ustanovení § 102 odst. 2 písm. c) zákona č. 128/2000 Sb., o obcích, ve znění pozdějších předpisů a ustanovení § 132 odst. 1 zákona č. 513/1991 Sb., obchodní zákoník, ve znění pozdějších předpisů,

vzala na vědomí

zprávu o činnosti dozorčí rady společnosti za období od 01.01.2012 do 31.12.2012 dle přílohy č. 1 důvodové zprávy, včetně projednaných změn.

Rada města Karviné dle ustanovení § 102 odst. 2 písm. c) zákona č. 128/2000 Sb., o obcích, ve znění pozdějších předpisů a ustanovení § 132 odst. 1 zákona č. 513/1991 Sb., obchodní zákoník, ve znění pozdějších předpisů,

vzala na vědomí

zprávu auditora, která je přílohou č. 1 důvodové zprávy, včetně projednaných změn.

Rada města Karviné dle ustanovení § 102 odst. 2 písm. c) zákona č. 128/2000 Sb., o obcích, ve znění pozdějších předpisů a ustanovení § 132 odst. 1 zákona č. 513/1991 Sb., obchodní zákoník, ve znění pozdějších předpisů,

vzala na vědomí

výroční zprávu společnosti za rok 2012 dle přílohy č. 1 důvodové zprávy, včetně projednaných změn.

Rada města Karviné dle ustanovení § 102 odst. 2 písm. c) zákona č. 128/2000 Sb., o obcích, ve znění pozdějších předpisů a ustanovení § 132 odst. 1 zákona č. 513/1991 Sb., obchodní zákoník, ve znění pozdějších předpisů,

rozhodla

schválit účetní závěrku za rok 2012 se ztrátou Kč 2.404.000,-- (slovy: Dvamilionyčtyřistačtyřitisíce korun českých).

Rada města Karviné dle ustanovení § 102 odst. 2 písm. c) zákona č. 128/2000 Sb., o obcích, ve znění pozdějších předpisů a ustanovení § 132 odst. 1 zákona č. 513/1991 Sb., obchodní zákoník, ve znění pozdějších předpisů,

rozhodla

o určení auditora dle ustanovení § 17 odst. 1 zákona č. 93/2009 Sb., o auditorech a o změně některých zákonů (zákon o auditorech), ve znění pozdějších předpisů, pro ověření účetní závěrky za rok 2012, a to Ing. Jiřího Fálíka, č. osvědčení KAČR 0099, Zvonařka 408/16, 617 00 Brno.

2774

Přijetí účelové neinvestiční dotace pro Městský dům kultury Karviná z rozpočtu Moravskoslezského kraje

Rada města Karviné dle ustanovení § 102 odst. 3 zákona č. 128/2000 Sb., o obcích, ve znění pozdějších předpisů,

Úkol: 187/2013/RM
Určeno: vedoucí OR
Termín: 2013-06-28

rozhodla

přijmout účelovou neinvestiční dotaci z rozpočtu Moravskoslezského kraje na rok 2013 pro příspěvkovou organizaci Městský dům kultury Karviná, se sídlem tř. Osvobození 1639/43, 735 06 Karviná-Nové Město, IČO 00320463 na realizaci projektu „Karvinské varhany“ ve výši Kč 80.000,-- (slovy: Osmdesáttisíc korun českých) a souhlasí s jejím vypořádáním prostřednictvím rozpočtu statutárního města Karviné.

2775 Uzavření smlouvy s OKD, a. s., o poskytnutí finančního daru

Rada města Karviné dle ustanovení § 102 odst. 3 zákona 128/2000 Sb., o obcích, ve znění pozdějších předpisů,

Úkol: 188/2013/RM
Určeno: vedoucí OR
Termín: 2013-06-30

rozhodla

uzavřít darovací smlouvu s OKD, a. s., se sídlem Ostrava, Moravská Ostrava, Prokešovo náměstí č. 6/2020, PSČ 728 30, IČO 26863154, na jejímž základě OKD, a. s., poskytne statutárnímu městu Karviná finanční dar ve výši Kč 3.000.000,-- (slovy: Třimiliony korun českých) do Fondu primátora města Karviné, **dle přílohy č. 1 k tomuto usnesení.**

2776 IPRM IOP - schválení projektu RPG Byty, s. r. o.

Rada města Karviné dle ustanovení § 102 odst. 3 zákona č. 128/2000 Sb., o obcích, ve znění pozdějších předpisů,

schválila

projekt s názvem „Revitalizace bytového fondu v městské části Karviná-Nové Město v rámci IPRM Karviná 2013“.

2777 Zřízení věcného břemene - Paris Michopoulos

Rada města Karviné dle ustanovení § 102 odst. 3 zákona č. 128/2000 Sb., o obcích, ve znění pozdějších předpisů,

rozhodla

zřídit věcné břemeno - právo vedení inženýrských sítí (kanalizační, vodovodní a plynovodní přípojka), vše na částech pozemků p. č. 1188/3, p. č. 1210/2, p. č. 1210/3 a p. č. 3990/1, vše v katastrálním území Karviná-město, obec Karviná, blíže specifikováno v situačním snímku, který tvoří **přílohu č. 1 k tomuto usnesení**, ve prospěch vlastníka pozemku p. č. 1209/1 v katastrálním území Karviná-město, obec Karviná, a to po dokončení stavby inženýrských sítí a dle geometrického zaměření skutečného stavu za jednorázovou úhradu, která bude stanovena dle Zásad pro nakládání s nemovitým majetkem platných v době uzavření smlouvy o budoucí smlouvě o zřízení věcného břemene a související ujednání, navýšenou o příslušnou částku DPH stanovenou dle platných právních předpisů.

Rada města Karviné dle ustanovení § 102 odst. 3 zákona č. 128/2000 Sb., o obcích, ve znění pozdějších předpisů,

rozhodla

uzavřít na dobu výstavby s vlastníkem pozemku p. č. 1209/1 v katastrálním území Karviná-město, obec Karviná, smlouvu o budoucí smlouvě o zřízení věcného břemene a související ujednání, dle které vlastník pozemku p. č. 1209/1 v katastrálním území Karviná-město, obec Karviná, zaplatí do doby uzavření smlouvy o zřízení věcného břemene úhradu za omezení užívání částí pozemků p. č. 1188/3, p. č. 1210/2, p. č. 1210/3 a p. č. 3990/1, vše v katastrálním území Karviná-město, obec Karviná, blíže specifikováno v situačním snímku, který tvoří **přílohu č. 2 k tomuto usnesení**, stanovenou dle Zásad pro nakládání s nemovitým majetkem platných v době uzavření smlouvy o budoucí smlouvě o zřízení věcného břemene a související ujednání, navýšenou o příslušnou částku DPH stanovenou dle platných právních předpisů.

2778

Sezonní pronájem části pozemku - Mr. Pizza s. r. o.

Rada města Karviné dle ustanovení § 102 odst. 2 písm. m) zákona č. 128/2000 Sb., o obcích, ve znění pozdějších předpisů,

rozhodla

uzavřít se společností Mr. Pizza s. r. o., IČ: 27806545, DIČ: CZ27806545, sídlo: Kosmonautů 515/23, 734 01 Karviná-Ráj, nájemní smlouvu na pronájem části pozemku p. č. 3145/128 o výměře 44 m² v katastrálním území Karviná-město, obec Karviná, vyznačené v situačním snímku, který je uveden v **příloze č. 1 k tomuto usnesení**, za účelem sezonního umístění a provozování letní terasy - poskytování občerstvovacích služeb pro návštěvníky letního koupaliště z přilehlé pizzerie GIOVANNI na dobu určitou s účinností od 01.07.2013 do 31.08.2013 za cenu nájemného ve výši Kč 2.000,-- (slovy: Dvatisíce korun českých) měsíčně, tj. za dva kalendářní měsíce ve výši Kč 4.000,-- (slovy: Čtyřtisíce korun českých), navýšenou od 01.07.2013 o míru inflace za rok 2012, která činí 3,3 %, dle usnesení Zastupitelstva města Karviné č. 527 ze dne 30.04.2013, tj. celkem ve výši Kč 4.132,-- (slovy: Čtyřtisícejednostřicetdvě koruny české), ke které bude připočtena příslušná procentní sazba DPH dle platných právních předpisů.

2779

Udělení souhlasu s podnájmem části pozemku - Leteckomodelářský klub MÁJ

Rada města Karviné dle ustanovení § 102 odst. 2 písm. m) zákona č. 128/2000 Sb., o obcích, ve znění pozdějších předpisů,

rozhodla

udělit souhlas s uzavřením podnájemní smlouvy (dohody o dočasném užívání pozemku) na část pozemku p. č. 807/4 o výměře 240 m² v katastrálním území Staré Město u Karviné, obec Karviná, vyznačenou v situačním snímku, který je uveden v **příloze č. 1 k tomuto usnesení**, mezi nájemcem - společností ZE - FA s. r. o., IČ: 48391166, CZ48391166, se sídlem 735 72 Petrovice u Karviné č. p. 604, a Leteckomodelářským klubem MĀJ, IČ: 63025043, se sídlem 735 06 Karviná-Nové Město, Závodní 1664/10, za účelem zřízení travnaté plochy pro diváky a piloty a provozování modelářské (RC) dráhy na dobu od 01.07.2013, nejpozději do doby ukončení nájemní smlouvy č. NS 27/094067/2009/OSM/Lo (MMK/SML/14/2009) ze dne 31.08.2009 uzavřené mezi statutárním městem Karviná, jako pronajímatelem, a společností ZE - FA s. r. o., jako nájemcem, s tím, že úhrada za podnájem, jako příjem nájemce, nepřevyší cenu nájemného, která činí za 240 m² pronajímaného pozemku Kč 17,-- (slovy: Sedmnáct korun českých) bez DPH ročně.

2780 Pronájem části pozemku p. č. 2715/368, k. ú. Karviná-město - Radim Dobrovolný

Rada města Karviné dle ustanovení § 102 odst. 2 písm. m) zákona č. 128/2000 Sb., o obcích, ve znění pozdějších předpisů,

rozhodla

uzavřít s fyzickou osobou Radimem Dobrovolným, IČ:73957950, DIČ: CZ7710115072, místo podnikání: Myslivecká 26/7, 733 01, Karviná-Staré Město, nájemní smlouvu na pronájem části pozemku p. č. 2715/368 o výměře 20 m² v katastrálním území Karviná-město, obec Karviná, vyznačené v situačním snímku, který je **uveden v příloze č. 1 k tomuto usnesení**, sloužící jako přístup a manipulační plocha k maloobchodní provozovně na adrese Slovenská 2890/18, Karviná-Hranice, na dobu neurčitou s účinností od 01.07.2013 za cenu nájemného ve výši Kč 50,-- (slovy: Padesát korun českých) za 1 m² pozemku ročně, tj. za 20 m² ve výši Kč 1.000,-- (slovy: Jedentísíc korun českých), navýšenou o míru inflace za rok 2012, která činí 3,3 %, dle usnesení Zastupitelstva města Karviné č. 527 ze dne 30.04.2013, tj. celkem ve výši Kč 1.033,-- (slovy: Jedentísíctřicettřikoruň české), ke které bude připočtena příslušná procentní sazba DPH dle platných právních předpisů.

2781 Uzavření nájemních smluv k obecním bytům v domech s pečovatelskou službou v majetku statutárního města Karviné

Rada města Karviné dle ustanovení § 102 odst. 2 písm. m) zákona č. 128/2000 Sb., o obcích, ve znění pozdějších předpisů,

rozhodla

uzavřít nájemní smlouvy k bytům v domech s pečovatelskou službou v majetku statutárního města Karviné **dle přílohy č. 1 k tomuto usnesení**. Nájem se sjednává od 01.07.2013 na dobu neurčitou.

2782 Nebytový prostor v domě č. p. 2060 sekce B 111, ulice Fryštátská - zrušení usnesení RM Karviné č. 2667 ze dne 15.05.2013

Rada města Karviné dle ustanovení § 102 odst. 3 zákona č. 128/2000 Sb., o obcích, ve znění pozdějších předpisů,

rozhodla

zrušit usnesení Rady města Karviné č. 2667 ze dne 15.05.2013 v plném znění z příčin uvedených v důvodové zprávě.

2783 Zřízení věcného břemene - Moravskoslezský kraj

Rada města Karviné dle ustanovení § 102 odst. 3 zákona č. 128/2000 Sb., o obcích, ve znění pozdějších předpisů,

rozhodla

zřídit k části pozemku p. č. 2703 v katastrálním území Louky nad Olší, obec Karviná, vyznačené v kopii katastrální mapy, která je **přílohou č. 1 k tomuto usnesení**, věcné břemeno - právo zřízení, umístění a provozování mostní konstrukce pro pěší včetně betonového pilíře a nástupní rampy a právo vstupování a vjíždění na dotčený pozemek v souvislosti s umístěním, zřízením, provozováním, údržbou, opravami a odstraněním mostní konstrukce pro pěší včetně betonového pilíře a nástupní rampy na dotčeném pozemku v rámci stavby „Archeopark - II. část“ na dobu neurčitou a ve prospěch nemovitostí: budova bez čp/če, jiná stavba na pozemku p. č. 236/14, budova bez čp/če, jiná stavba na pozemku p. č. 236/36, budova bez čp/če, jiná stavba na pozemku p. č. 236/37, budova bez čp/če, jiná stavba na pozemku p. č. 236/44, pozemek p. č. 236/14, zastavěná plocha a nádvoří, pozemek p. č. 236/15, ostatní plocha, pozemek p. č. 236/16, ostatní plocha, pozemek p. č. 236/19, ostatní plocha, pozemek p. č. 236/20, ostatní plocha, pozemek p. č. 236/21, ostatní plocha, pozemek p. č. 236/22, ostatní plocha, pozemek p. č. 236/23, ostatní plocha, pozemek p. č. 236/24, ostatní plocha, pozemek p. č. 236/25, ostatní plocha, pozemek p. č. 236/26, ostatní plocha, pozemek p. č. 236/27, ostatní plocha, pozemek p. č. 236/28, ostatní plocha, pozemek p. č. 236/31, ostatní plocha, pozemek p. č. 236/33, ostatní plocha, pozemek p. č. 236/36, zastavěná plocha a nádvoří, pozemek p. č. 236/37, zastavěná plocha a nádvoří, pozemek p. č. 236/44, zastavěná plocha a nádvoří, vše v katastrálním území Podobora, obec Chotěbuz, budova bez čp/če, jiná stavba na pozemku p. č. 2205/6, budova bez čp/če, jiná stavba na pozemku p. č. 2205/7, pozemek p. č. 2205/4, ostatní plocha, pozemek p. č. 2205/6, zastavěná plocha a nádvoří, pozemek p. č. 2205/7, zastavěná plocha a nádvoří, vše v katastrálním území Louky nad Olší, obec Karviná ve vlastnictví Moravskoslezského kraje, IČ 70890692, se sídlem Ostrava, 28. října 117, PSČ 702 18 a v hospodaření organizace Muzeum Těšínska, příspěvková organizace, IČ 00305847, se sídlem Hlavní třída 15, Český Těšín, PSČ 737 01, a to po dokončení stavby mostní konstrukce pro pěší včetně betonového pilíře a nástupní rampy a dle geometrického zaměření skutečného stavu za jednorázovou úplatou ve výši Kč 1.000,-- (slovy: Jedentisíc korun českých), navýšenou o DPH v zákonné výši.

Rada města Karviné dle ustanovení § 102 odst. 3 zákona č. 128/2000 Sb., o obcích, ve znění pozdějších předpisů,

rozhodla

uzavřít na dobu výstavby mostní konstrukce pro pěší včetně betonového pilíře a nástupní rampy na části pozemku p. č. 2703 v katastrálním území Louky nad Olší, obec Karviná, vyznačené v kopii katastrální mapy, která je **přílohou č. 1 k tomuto usnesení**, s Moravskoslezským krajem, IČ 70890692, se sídlem Ostrava, 28. října 117, PSČ 702 18 smlouvu o budoucí smlouvě o zřízení věcného břemene a související ujednání.

2784 Zřízení věcného břemene - Stavební bytové družstvo DRUBYD

Rada města Karviné dle ustanovení § 102 odst. 3 zákona č. 128/2000 Sb., o obcích, ve znění pozdějších předpisů,

rozhodla

zřídit věcné břemeno právo vedení inženýrské sítě (horkovodní potrubí) na částech pozemků p. č. 1624/305 a p. č. 4318, oba v katastrálním území Karviná-město, obec Karviná, jak je zakresleno v situačním snímku, který tvoří **přílohu č. 1 k tomuto usnesení**, ve prospěch vlastníka inženýrské sítě, a to po dokončení této stavby a dle geometrického zaměření skutečného stavu za jednorázovou úhradu, která bude stanovena dle Zásad pro nakládání s nemovitým majetkem platných v době uzavření budoucí smlouvy o zřízení věcného břemene a související ujednání, navýšenou o příslušnou částku DPH stanovenou dle platných právních předpisů.

Rada města Karviné dle ustanovení § 102 odst. 3 zákona č. 128/2000 Sb., o obcích, ve znění pozdějších předpisů,

rozhodla

uzavřít na dobu výstavby s vlastníkem inženýrské sítě smlouvu o budoucí smlouvě o zřízení věcného břemene a související ujednání, dle které vlastník této stavby zaplatí do doby uzavření smlouvy o zřízení věcného břemene úhradu za omezení užívání částech pozemků p. č. 1624/305 a p. č. 4318, oba v katastrálním území Karviná-město, obec Karviná, blíže vyznačené v situačním snímku, který tvoří **přílohu č. 2 k tomuto usnesení**, stanovenou dle Zásad pro nakládání s nemovitým majetkem platných v době uzavření smlouvy o budoucí smlouvě o zřízení věcného břemene a související ujednání, navýšenou o příslušnou částku DPH stanovenou dle platných právních předpisů.

2785 Zřízení věcného břemene - Moravskoslezský kraj, sjezdy k parkovišti

Rada města Karviné dle ustanovení § 102 odst. 3 zákona č. 128/2000 Sb., o obcích, ve znění pozdějších předpisů,

rozhodla

zřídit k částem pozemku p. č. 2703 v katastrálním území Louky nad Olší, obec Karviná, vyznačeným v kopii katastrální mapy, která je **přílohou č. 1 k tomuto usnesení**, věcné břemeno - právo zřízení, umístění a provozování připojovacích sjezdů k parkovišti na dotčeném pozemku a právo chůze a jízdy přes a na dotčený pozemek v souvislosti se zpřístupněním parkoviště a s provozem, údržbou, opravami a rekonstrukcemi sjezdů k parkovišti v rámci stavby „Archeopark - II. část“ na dobu neurčitou a ve prospěch nemovitostí: budova bez čp/če, jiná stavba na pozemku p. č. 236/14, budova bez čp/če, jiná stavba na pozemku p. č. 236/36, budova bez čp/če, jiná stavba na pozemku p. č. 236/37, budova bez čp/če, jiná stavba na pozemku p. č. 236/44, pozemek p. č. 236/14, zastavěná plocha a nádvoří, pozemek p. č. 236/15, ostatní plocha, pozemek p. č. 236/16, ostatní plocha, pozemek p. č. 236/19, ostatní plocha, pozemek p. č. 236/20, ostatní plocha, pozemek p. č. 236/21, ostatní plocha, pozemek p. č. 236/22, ostatní plocha, pozemek p. č. 236/23, ostatní plocha, pozemek p. č. 236/24, ostatní plocha, pozemek p. č. 236/25, ostatní plocha, pozemek p. č. 236/26, ostatní plocha, pozemek p. č. 236/27, ostatní plocha, pozemek p. č. 236/28, ostatní plocha, pozemek p. č. 236/31, ostatní plocha, pozemek p. č. 236/33, ostatní plocha, pozemek p. č. 236/36, zastavěná plocha a nádvoří, pozemek p. č. 236/37, zastavěná plocha a nádvoří, pozemek p. č. 236/44, zastavěná plocha a nádvoří, vše v katastrálním území Podobora, obec Chotěbuz, budova bez čp/če, jiná stavba na pozemku p. č. 2205/6, budova bez čp/če, jiná stavba na pozemku p. č. 2205/7, pozemek p. č. 2205/4, ostatní plocha, pozemek p. č. 2205/6, zastavěná plocha a nádvoří, pozemek p. č. 2205/7, zastavěná plocha a

nádvoří, vše v katastrálním území Louky nad Olší, obec Karviná ve vlastnictví Moravskoslezského kraje, IČ 70890692, se sídlem Ostrava, 28. října 117, PSČ 702 18 a v hospodaření organizace Muzeum Těšínska, příspěvková organizace, IČ 00305847, se sídlem Hlavní třída 15, Český Těšín, PSČ 737 01, a pozemek p. č. 236/46, ostatní plocha, v katastrálním území Podobora, obec Chotěbuz v současné době ve vlastnictví České republiky a právu hospodařit s majetkem státu Lesy České republiky, s.p., IČ 42196451, se sídlem Přemyslova 1106/19, Hradec Králové, PSČ 501 68, a to po dokončení stavby připojovacích sjezdů k parkovišti a dle geometrického zaměření skutečného stavu za jednorázovou úplatu ve výši Kč 1.000,- (slovy: Jedentisíc korun českých), navýšenou o DPH v zákonné výši.

Rada města Karviné dle ustanovení § 102 odst. 3 zákona č. 128/2000 Sb., o obcích, ve znění pozdějších předpisů,

rozhodla

uzavřít na dobu výstavby připojovacích sjezdů k parkovišti na částech pozemku p. č. 2703 v katastrálním území Louky nad Olší, obec Karviná, vyznačených v kopii katastrální mapy, která je **přílohou č. 1 k tomuto usnesení**, s Moravskoslezským krajem, IČ 70890692, se sídlem Ostrava, 28. října 117, PSČ 702 18 smlouvu o budoucí smlouvě o zřízení věcného břemene a související ujednání.

2786

Zřízení věcného břemene - Moravskoslezský kraj, elektrické rozváděcí skříně NN

Rada města Karviné dle ustanovení § 102 odst. 3 zákona č. 128/2000 Sb., o obcích, ve znění pozdějších předpisů,

rozhodla

zřídit k části pozemku p. č. 2703 v katastrálním území Louky nad Olší, obec Karviná, vyznačené v kopii katastrální mapy, která je **přílohou č. 1 k tomuto usnesení**, věcné břemeno - právo zřízení, umístění a provozování elektrických rozváděcích skříní NN a právo vstupování a vjíždění na dotčený pozemek v souvislosti s umístěním, zřízením, provozováním, údržbou, opravami a odstraněním elektrických rozváděcích skříní NN na dotčeném pozemku v rámci stavby „Archeopark - II. část“ na dobu neurčitou a ve prospěch nemovitostí: budova bez čp/če, jiná stavba na pozemku p. č. 236/14, budova bez čp/če, jiná stavba na pozemku p. č. 236/36, budova bez čp/če, jiná stavba na pozemku p. č. 236/37, budova bez čp/če, jiná stavba na pozemku p. č. 236/44, pozemek p. č. 236/14, zastavěná plocha a nádvoří, pozemek p. č. 236/15, ostatní plocha, pozemek p. č. 236/16, ostatní plocha, pozemek p. č. 236/19, ostatní plocha, pozemek p. č. 236/20, ostatní plocha, pozemek p. č. 236/21, ostatní plocha, pozemek p. č. 236/22, ostatní plocha, pozemek p. č. 236/23, ostatní plocha, pozemek p. č. 236/24, ostatní plocha, pozemek p. č. 236/25, ostatní plocha, pozemek p. č. 236/26, ostatní plocha, pozemek p. č. 236/27, ostatní plocha, pozemek p. č. 236/28, ostatní plocha, pozemek p. č. 236/31, ostatní plocha, pozemek p. č. 236/33, ostatní plocha, pozemek p. č. 236/36, zastavěná plocha a nádvoří, pozemek p. č. 236/37, zastavěná plocha a nádvoří, pozemek p. č. 236/44, zastavěná plocha a nádvoří, vše v katastrálním území Podobora, obec Chotěbuz, budova bez čp/če, jiná stavba na pozemku p. č. 2205/6, budova bez čp/če, jiná stavba na pozemku p. č. 2205/7, pozemek p. č. 2205/4, ostatní plocha, pozemek p. č. 2205/6, zastavěná plocha a nádvoří, pozemek p. č. 2205/7, zastavěná plocha a nádvoří, vše v katastrálním území Louky nad Olší, obec Karviná ve vlastnictví Moravskoslezského kraje, IČ 70890692, se sídlem Ostrava, 28. října 117, PSČ 702 18 a v hospodaření organizace Muzeum Těšínska, příspěvková organizace, IČ 00305847, se sídlem Hlavní třída 15, Český Těšín, PSČ 737 01 a pozemek p. č. 236/46, ostatní plocha, v katastrálním území Podobora, obec Chotěbuz v současné době ve vlastnictví České republiky a právu hospodařit s majetkem státu Lesy České republiky, s.p., IČ 42196451, se sídlem Přemyslova 1106/19, Hradec Králové, PSČ 501 68, a to po dokončení stavby elektrických rozváděcích skříní NN a dle geometrického zaměření skutečného stavu za jednorázovou úplatu ve výši Kč 1.000,-- (slovy: Jedentisíc korun českých), navýšenou o DPH v zákonné výši.

Rada města Karviné dle ustanovení § 102 odst. 3 zákona č. 128/2000 Sb., o obcích, ve znění pozdějších předpisů,

rozhodla

uzavřít na dobu výstavby elektrických rozváděcích skříní na části pozemku p. č. 2703 v katastrálním území Louky nad Olší, obec Karviná, vyznačené v kopii katastrální mapy, která je **přílohou č. 1 k tomuto usnesení**, s Moravskoslezským krajem, IČ 70890692, se sídlem Ostrava, 28. října 117, PSČ 702 18 smlouvu o budoucí smlouvě o zřízení věcného břemene a související ujednání.

2787

Zřízení věcného břemene - manželé Roman a Renáta Klimovi 1

Rada města Karviné dle ustanovení § 102 odst. 3 zákona č. 128/2000 Sb., o obcích, ve znění pozdějších předpisů,

rozhodla

zřídit věcné břemeno právo umístění zpevněné plochy na části pozemku p. č. 4151 v katastrálním území Karviná-město, obec Karviná, blíže specifikováno v situačním snímku, který tvoří **přílohu č. 1 k tomuto usnesení** ve prospěch vlastníka pozemku p. č. 4121 v katastrálním území Karviná-město, obec Karviná, a to po dokončení stavby zpevněné plochy a dle geometrického zaměření skutečného stavu za jednorázovou úhradu, která bude stanovena dle Zásad pro nakládání s nemovitým majetkem platných v době uzavření smlouvy o budoucí smlouvě o zřízení věcného břemene a související ujednání, tj. za Kč 100,-- (slovy: Jednosto korun českých) za 1 m², navýšenou o příslušnou částku DPH stanovenou dle platných právních předpisů.

Rada města Karviné dle ustanovení § 102 odst. 3 zákona č. 128/2000 Sb., o obcích, ve znění pozdějších předpisů,

rozhodla

uzavřít na dobu výstavby s vlastníkem pozemku p. č. 4121, katastrálním území Karviná-město, obec Karviná, smlouvu o budoucí smlouvě o zřízení věcného břemene a související ujednání, dle které vlastník pozemku p. č. 4121 v katastrálním území Karviná-město, obec Karviná, zaplatí do doby uzavření smlouvy o zřízení věcného břemene úhradu za omezení užívání části pozemku p. č. 4151 v katastrálním území Karviná-město, obec Karviná, blíže specifikováno v situačním snímku, který tvoří **přílohu č. 2 k tomuto usnesení**, stanovenou dle Zásad pro nakládání s nemovitým majetkem platných v době uzavření smlouvy o budoucí smlouvě o zřízení věcného břemene a související ujednání, navýšenou o příslušnou částku DPH stanovenou dle platných právních předpisů.

2788

Zřízení věcného břemene - manželé Roman a Renáta Klimovi 2

Rada města Karviné dle ustanovení § 102 odst. 3 zákona č. 128/2000 Sb., o obcích, ve znění pozdějších předpisů,

rozhodla

zřídit věcné břemeno právo umístění zpevněné plochy na částech pozemku p. č. 4151 v katastrálním území Karviná-město, obec Karviná, blíže specifikováno v situačním snímku, který tvoří **přílohu č. 1 k tomuto usnesení** ve prospěch vlastníka pozemků p. č. 4123 a p. č. 4124, oba v katastrálním území Karviná-město, obec Karviná, a to po dokončení stavby zpevněných ploch a dle geometrického zaměření skutečného stavu za jednorázovou úhradu, která bude stanovena dle Zásad pro nakládání s nemovitým majetkem platných v době uzavření smlouvy o budoucí smlouvě o zřízení věcného břemene a související ujednání, tj. za Kč 100,-- (slovy: Jednosto korun českých) za 1 m², navýšenou o příslušnou částku DPH stanovenou dle platných právních předpisů.

Rada města Karviné dle ustanovení § 102 odst. 3 zákona č. 128/2000 Sb., o obcích, ve znění pozdějších předpisů,
rozhodla

uzavřít na dobu výstavby s vlastníkem pozemků p. č. 4123 a p. č. 4124, oba v katastrálním území Karviná-město, obec Karviná, smlouvu o budoucí smlouvě o zřízení věcného břemene a související ujednání, dle které vlastník pozemků p. č. 4123 a p. č. 4124, oba v katastrálním území Karviná-město, obec Karviná, zaplatí do doby uzavření smlouvy o zřízení věcného břemene úhradu za omezení užívání částí pozemku p. č. 4151 v katastrálním území Karviná-město, obec Karviná, blíže specifikováno v situačním snímku, který tvoří **přílohu č. 2 k tomuto usnesení**, stanovenou dle Zásad pro nakládání s nemovitým majetkem platných v době uzavření smlouvy o budoucí smlouvě o zřízení věcného břemene a související ujednání, navýšenou o příslušnou částku DPH stanovenou dle platných právních předpisů.

2789 Uzavření dodatku č. 1 ke smlouvě o dílo na realizaci stavby Revitalizace veřejných ploch v Karviné-Novém Městě

Rada města Karviné dle ustanovení § 102 odst. 3 zákona č. 128/2000 Sb., o obcích, ve znění pozdějších předpisů,
rozhodla

uzavřít dodatek č. 1 ke smlouvě o dílo č. MMK/SML/29/2013 ze dne 11.02.2013 na realizaci stavby Revitalizace veřejných ploch v Karviné-Novém Městě mezi statutárním městem Karviná a firmou JANKOSTAV s. r. o., Štěpaňákova 31/714, 719 00 Ostrava, IČ 25855581 z důvodů uvedených v důvodové zprávě.

2790 Uzavření Dodatku č. 1 ke Smlouvě o dílo na realizaci akce Regenerace sídliště Karviná-Ráj, 8. etapa

Rada města Karviné dle ustanovení § 102 odst. 3 zákona č. 128/2000 Sb., o obcích, ve znění pozdějších předpisů,
rozhodla

uzavřít Dodatek č. 1 ke Smlouvě o dílo č. MMK/SML/140/2013 ze dne 19.03.2013 uzavřené mezi statutárním městem Karviná a firmou KUMAN spol. s r. o., Petrovická 1051/3, 733 01 Karviná-Hranice, IČ 60709098, kdy předmětem změny je cena díla na Kč 2.447.934,08 bez DPH (slovy: Dvamilionyčtyřistačtyřicetsedmtisícdevětsedmdesát čtyři korun českých 8/100). Zároveň je tímto Dodatkem č. 1 doplněn text ustanovení Článku 7. Platební podmínky - o užívání čísla účtu uveřejněného dle § 98 zákona č. 235/2004 Sb. v registru plátců a identifikovaných osob.

2791 Uzavření Dodatku č. 1 ke Smlouvě o dílo na realizaci stavby Regenerace sídliště Karviná-Ráj, 13. etapa

Rada města Karviné dle ustanovení § 102 odst. 3 zákona č. 128/2000 Sb., o obcích, ve znění pozdějších předpisů, **rozhodla**

uzavřít Dodatek č. 1 ke Smlouvě o dílo číslo MMK/SML/141/2013 ze dne 25.03.2013 uzavřené mezi statutárním městem Karviná a firmou EUROVIA CS, a. s., Národní 10, 113 19 Praha 1, IČ 45274924, kdy předmětem změny je cena díla na Kč 4.521.465,76 bez DPH (slovy: Čtyřimilionpětsetdvacetjedentisícčtyřistašedesátpět korun českých 76/100). Zároveň je tímto Dodatkem č. 1 doplněn text ustanovení Článku 7. Platební podmínky - o užívání čísla účtu uveřejněného dle § 98 zákona č. 235/2004 Sb. v registru plátců a identifikovaných osob.

2792 Uzavření Dodatku č. 2 ke Smlouvě o dílo na realizaci stavby Regenerace panelového sídliště Karviná Hranice, okolí ZŠ Mendelova

Rada města Karviné dle ustanovení § 102 odst. 3 zákona č. 128/2000 Sb., o obcích, ve znění pozdějších předpisů, **rozhodla**

uzavřít Dodatek č. 2 ke Smlouvě o dílo MKK/SML/139/2013 ze dne 17.04.2013 a Dodatku č. 1 ze dne 05.06.2013 uzavřeného mezi statutárním městem Karviná a firmou SSKA - Stavební společnost Karviná, a. s., Bohumínská 1878/6, 735 06 Karviná-Nové Město, IČ 48393835, kdy předmětem změny je cena díla na Kč 3.208.677,39 bez DPH (slovy: Třimilionydvěštosmtisícšestsetdesátšestdesát korun českých 39/100) a dalších důvodů uvedených v důvodové zprávě.

2793 Rozhodnutí o výběru nejvhodnější nabídky - VZ na dodávky - Dodávka interiéru - přestavba KB Karviná pro potřeby MMK

Rada města Karviné dle ustanovení § 102 odst. 3 zákona č. 128/2000 Sb., o obcích, ve znění pozdějších předpisů, **vzala na vědomí**

zprávu o posouzení a hodnocení nabídek k veřejné zakázce zadané v zjednodušeném podlimitním řízení dle zákona č.137/2006 Sb., o veřejných zakázkách, ve znění pozdějších předpisů na stavební práce pod názvem Dodávka interiéru - přestavba KB Karviná pro potřeby MMK.

Rada města Karviné dle ustanovení § 102 odst. 3 zákona č. 128/2000 Sb., o obcích, ve znění pozdějších předpisů, **rozhodla**

o výběru nejvhodnější nabídky uchazeče FORM, spol. s r. o., Poručíka Hoši 512/2A, 747 11 Kozmice, IČ 43964532 veřejné zakázky na dodávky pod názvem Dodávka interiéru - přestavba KB Karviná pro potřeby MMK, zadané v zjednodušeném podlimitním řízení a uzavřít s tímto uchazečem smlouvu o dílo, cena díla bez DPH je ve výši Kč 2.180.335,-- (slovy: Dvamilionjednostoosmdesátisícčtyřistatřicetpět korun českých).

2794 Zřízení věcného břemene - Moravskoslezský kraj, elektrická a vodovodní přípojka

Rada města Karviné dle ustanovení § 102 odst. 3 zákona č. 128/2000 Sb., o obcích, ve znění pozdějších předpisů,
rozhodla

zřídit na částech pozemku p. č. 2703 v katastrálním území Louky nad Olší, obec Karviná, věcné břemeno – právo vedení inženýrských sítí, spočívající v právu zřízení, umístění, provozování přípojky vodovodu a přípojky vedení NN, vyznačeno **v příloze č. 1 a č. 2 k tomuto usnesení**, v právu vstupování a vjíždění na tento pozemek za účelem provádění oprav nebo odstraňování těchto sítí, na dobu neurčitou a ve prospěch nemovitostí - budovy bez čp/če na pozemku p. č. 236/14, budovy bez čp/če na pozemku p. č. 236/36, budovy bez čp/če na pozemku p. č. 236/37, budovy bez čp/če na pozemku p. č. 236/44, pozemků p. č. 236/14, p. č. 236/15, p. č. 236/16, p. č. 236/19, p. č. 236/20, p. č. 236/21, p. č. 236/22, p. č. 236/23, p. č. 236/24, p. č. 236/25, p. č. 236/26, p. č. 236/27, p. č. 236/28, p. č. 236/31, p. č. 236/33, p. č. 236/36, p. č. 236/37, p. č. 236/44 a p. č. 236/46, vše v katastrálním území Podobora, obec Chotěbuz, budovy bez čp/če na pozemku p. č. 2205/6, budovy bez čp/če na pozemku p. č. 2205/7 a pozemků p. č. 2205/4, p. č. 2205/6, p. č. 2205/7, vše v katastrálním území Louky nad Olší, obec Karviná, s vlastníkem těchto nemovitostí, dle geoemtrického zaměření skutečného stavu zjištěného geometrickými plány za jednorázovou úhradu ve výši Kč 1.000,-- (slovy: Jedentisíc korun českých) navýšenou o příslušnou částku DPH stanovenou dle platných právních předpisů.

2795 Provedení rozpočtových opatření

Rada města Karviné dle ustanovení § 102 odst. 2 písm. a) zákona č. 128/2000 Sb., o obcích, ve znění pozdějších předpisů,

rozhodla

provést rozpočtová opatření v rozsahu uvedeném v **příloze č. 1 k tomuto usnesení**.

2796 Nabídka spolupráce v exekuční činnosti

Rada města Karviné dle ustanovení § 102 odst. 3 zákona č. 128/2000 Sb., o obcích, ve znění pozdějších předpisů,

Úkol: 189/2013/RM
Určeno: vedoucí OE
Termín: 2013-06-12

rozhodla

nevyužít nabídku spolupráce v exekuční činnosti soudní exekutorky Mgr. Simony Kiselové, Exekutorský úřad Mladá Boleslav.

2797 Zpráva o průběhu konkurzního řízení na funkci ředitele příspěvkové organizace Základní školy, Karviná-Hranice, Slovenská

Rada města Karviné dle ustanovení § 102 odst. 2 písm. b) zákona č. 128/2000 Sb., o obcích, ve znění pozdějších předpisů a v souladu s vyhláškou MŠMT č. 54/2005 Sb., o náležitostech konkurzního řízení a konkursních komisích,

vzala na vědomí

zprávu o průběhu a výsledku konkurzního řízení na funkci ředitele příspěvkové organizace Základní školy, Karviná-Hranice, Slovenská.

Rada města Karviné dle ustanovení § 102 odst. 2 písm. b) zákona č. 128/2000 Sb., o obcích, ve znění pozdějších předpisů a v souladu s ustanovením § 166 odst. 2 zákona č. 561/2004 Sb., o předškolním, základním, středním, vyšším odborném a jiném vzdělávání (školský zákon), ve znění pozdějších předpisů,

Úkol: 190/2013/RM
Určeno: vedoucí OR
Termín: 2013-07-31

rozhodla

jmenovat pana Mgr. Jiřího Krále na vedoucí pracovní místo ředitele příspěvkové organizace Základní školy, Karviná-Hranice, Slovenská na období 6 let s účinností od 01.08.2013.

2798 Zpráva o průběhu konkurzního řízení na funkci ředitele příspěvkové organizace Základní školy a mateřské školy s polským jazykem vyučovacím-Szkola Podstawowa i Przedszkole, Karviná-Fryštát, Dr. Olszaka 156

Rada města Karviné dle ustanovení § 102 odst. 2 písm. b) zákona č. 128/2000 Sb., o obcích, ve znění pozdějších předpisů a v souladu s vyhláškou MŠMT č. 54/2005 Sb., o náležitostech konkurzního řízení a konkursních komisích,

vzala na vědomí

zprávu o průběhu a výsledku konkurzního řízení na funkci ředitele příspěvkové organizace Základní školy a mateřské školy s polským jazykem vyučovacím-Szkola Podstawowa i Przedszkole, Karviná-Fryštát, Dr. Olszaka 156.

Rada města Karviné dle ustanovení § 102 odst. 2 písm. b) zákona č. 128/2000 Sb., o obcích, ve znění pozdějších

předpisů a v souladu s ustanovením § 166 odst. 2 zákona č. 561/2004 Sb., o předškolním, základním, středním, vyšším odborném a jiném vzdělávání (školský zákon), ve znění pozdějších předpisů,

Úkol: 191/2013/RM
Určeno: vedoucí OR
Termín: 2013-07-31

rozhodla

jmenovat pana Mgr. Tomasze Śmiłowského na vedoucí pracovní místo ředitele příspěvkové organizace Základní školy a mateřské školy s polským jazykem vyučovacím-Szkoła Podstawowa i Przedszkole, Karviná-Fryštát, Dr. Olszaka 156 na období 6 let s účinností od 01.08.2013.

2799

Odměny ředitelům příspěvkových organizací zřizovaných statutárním městem Karviná vykonávajících činnost základních a mateřských škol a ředitelkám příspěvkových organizací Regionální knihovny Karviná a Městského domu kultury Karviná

Rada města Karviné dle ustanovení § 102 odst. 2 bism. b) zákona č. 128/2000 Sb., o obcích, ve znění pozdějších předpisů,

Úkol: 192/2013/RM
Určeno: vedoucí OR
Termín: 2013-06-30

rozhodla

stanovit odměny níže uvedeným ředitelům příspěvkových organizací vykonávajících činnost základních a mateřských škol a ředitelkám příspěvkových organizací Regionální knihovny Karviná a Městského domu kultury Karviná zřizovaných statutárním městem Karviná:

Mgr. Ivě Hefnerové, ředitelce Základní školy Karviná-Ráj Školská 432, ve výši uvedené v důvodové zprávě materiálu,
Mgr. Dagmar Glatzové, ředitelce Základní školy a Mateřské školy Prameny, Karviná, příspěvková organizace, ve výši uvedené v důvodové zprávě materiálu,
Mgr. Tomasu Vlachopulsovi, řediteli Základní školy Karviná-Ráj U Lesa 713, ve výši uvedené v důvodové zprávě materiálu,
Mgr. Zdeňku Jelínkovi, řediteli Základní školy Karviná-Nové Město Cihelní 1666, ve výši uvedené v důvodové zprávě materiálu,
Mgr. Romanu Hamrusovi, řediteli Základní školy Karviná-Mizerov Majakovského 2219, ve výši uvedené v důvodové zprávě materiálu,
Mgr. Bohumilu Zmrzlíkovi, řediteli Základní školy, Mendelova, ve výši uvedené v důvodové zprávě materiálu,
Mgr. Liboru Stáňovi, řediteli Základní školy Borovského, ve výši uvedené v důvodové zprávě materiálu,
Mgr. Martinu Bendorovi, řediteli Základní školy, U Studny, ve výši uvedené v důvodové zprávě materiálu,
Mgr. Jiřímu Králi, řediteli Základní školy, Karviná-Hranice, Slovenská, ve výši uvedené v důvodové zprávě materiálu,
Mgr. Petru Jurasovi, řediteli Základní školy, Dělnická, ve výši uvedené v důvodové zprávě materiálu,
Mgr. Tomaszi Śmiłowskemu, řediteli Základní školy a mateřské školy s polským jazykem vyučovacím-Szkoła Podstawowej i Przedszkola, Karviná Fryštát, Dr. Olszaka 156, ve výši uvedené v důvodové zprávě materiálu,
Mgr. Janu Pavelkovi, řediteli Základní školy Karviná-Nové Město tř. Družby 1383, ve výši uvedené v důvodové zprávě materiálu,
Mgr. Bc. Karin Fodorové, ředitelce Mateřské školy Karviná-Ráj U Mateřské školy 2/360, ve výši uvedené v důvodové zprávě materiálu,
Janě Pučkové, ředitelce Mateřské školy, Olbrachtova, ve výši uvedené v důvodové zprávě materiálu,
Mgr. Šárce Králové, ředitelce Mateřské školy Karviná-Ráj V Aleji 20/761, ve výši uvedené v důvodové zprávě

materiálu,
Evě Maslovské, ředitelce Mateřské školy Karviná-Nové Město Spojka 1389, ve výši uvedené v důvodové zprávě materiálu,
Naděždě Kubicové, ředitelce Mateřské školy, Žižkova, ve výši uvedené v důvodové zprávě materiálu,
Dagmar Jančoškové, ředitelce Mateřské školy Karviná-Mizerov Čajkovského 2215, ve výši uvedené v důvodové zprávě materiálu,
Aleně Benčákové, ředitelce Mateřské školy Karviná-Nové Město Dvořákova 1622, ve výši uvedené v důvodové zprávě materiálu,
Martině Kostkové, ředitelce Mateřské školy Karviná-Nové Město tř. Družby 1338, ve výši uvedené v důvodové zprávě materiálu,
Lence Zdražilové, ředitelce Mateřské školy Karviná-Mizerov Na Kopci 2099, ve výši uvedené v důvodové zprávě materiálu,
Mgr. Anně Štěpánové, ředitelce Mateřské školy Karviná-Hranice Slovenská 2872, ve výši uvedené v důvodové zprávě materiálu,
Dagmar Krakowczykovej, ředitelce Mateřské školy, Nedbalova, ve výši uvedené v důvodové zprávě materiálu,
Bc. et Bc. Petře Jelínkové, ředitelce Mateřské školy Karviná-Mizerov Centrum 2314, ve výši uvedené v důvodové zprávě materiálu,
Milaně Nowakové, ředitelce Mateřské školy Karviná-Mizerov Kpt. Jaroše 2224, ve výši uvedené v důvodové zprávě materiálu,
Bc. Martině Foltynové, ředitelce Mateřské školy Karviná-Ráj Školská 431, ve výši uvedené v důvodové zprávě materiálu,
Blaženě Woźniakové, ředitelce Mateřské školy Karviná-Nové Město Sokolovská 602/30, ve výši uvedené v důvodové zprávě materiálu,
PhDr. Halině Molinové, ředitelce Regionální knihovny Karviná, ve výši uvedené v důvodové zprávě materiálu,
Mgr. Olze Humplíkové, ředitelce Městského domu kultury Karviná, ve výši uvedené v důvodové zprávě materiálu.

2800 Zpráva o průběhu konkurzního řízení na funkci ředitele příspěvkové organizace Mateřské školy Karviná-Nové Město tř. Družby 1338

Rada města Karviné dle ustanovení § 102 odst. 2 písm. b) zákona č. 128/2000 Sb., o obcích, ve znění pozdějších předpisů, a v souladu s vyhláškou MŠMT č. 54/2005 Sb., o náležitostech konkurzního řízení a konkursních komisích,

vzala na vědomí

zprávu o průběhu a výsledku konkurzního řízení na funkci ředitele příspěvkové organizace Mateřské školy Karviná-Nové Město tř. Družby 1338.

Rada města Karviné dle ustanovení § 102 odst. 2 písm. b) zákona č. 128/2000 Sb., o obcích, ve znění pozdějších předpisů, v souladu s ustanovením § 166 odst. 2 a 3 zákona č. 561/2004 Sb., o předškolním, základním, středním, vyšším odborném a jiném vzdělávání, školský zákon, ve znění zákona č. 472/2011 Sb., čl. II odst. 5 písm. a),

rozhodla

nevyhlásit konkurzní řízení na vedoucí pracovní místo ředitele příspěvkové organizace Mateřské školy Karviná-Nové Město tř. Družby 1338.

Rada města Karviné dle ustanovení § 102 odst. 2 písm. b) zákona č. 128/2000 Sb., o obcích, ve znění pozdějších předpisů,

vzala na vědomí

vzdání se vedoucího pracovního místa ředitelky příspěvkové organizace Mateřské školy Karviná-Nové Město tř. Družby 1338 paní Marty Kostkové, a to ke dni 11.06.2013.

Rada města Karviné dle ustanovení § 102 odst. 2 písm. b) zákona č. 128/2000 Sb., o obcích, ve znění pozdějších předpisů,

vzala na vědomí

že příspěvkovou organizaci Mateřskou školu Karviná-Nové Město tř. Družby 1338 řídí zástupce statutárního orgánu paní Lada Wojacková, a to s účinností od 12.06.2013.

Rada města Karviné dle ustanovení § 102 odst. 2 písm. b) zákona č. 128/2000 Sb., o obcích, ve znění pozdějších předpisů,

Úkol: 193/2013/RM
Určeno: vedoucí OR
Termín: 2013-06-12

rozhodla

stanovit s účinností od 12.06.2013 plat paní Ladě Wojackové, zástupci statutárního orgánu příspěvkové organizace Mateřské školy Karviná-Nové Město tř. Družby 1338, ve výši uvedené v důvodové zprávě materiálu.

2801 Námět komise bezpečnostní a prevence ze dne 14.05.2013

Rada města Karviné dle ustanovení § 102 odst. 3 zákona č. 128/2000 Sb., o obcích, ve znění pozdějších předpisů,

vzala na vědomí

námět komise bezpečnostní a prevence ze dne 14.05.2013.

z pov. Mgr. Petr Bičej, v. r.

.....
Tomáš Hanzel
primátor

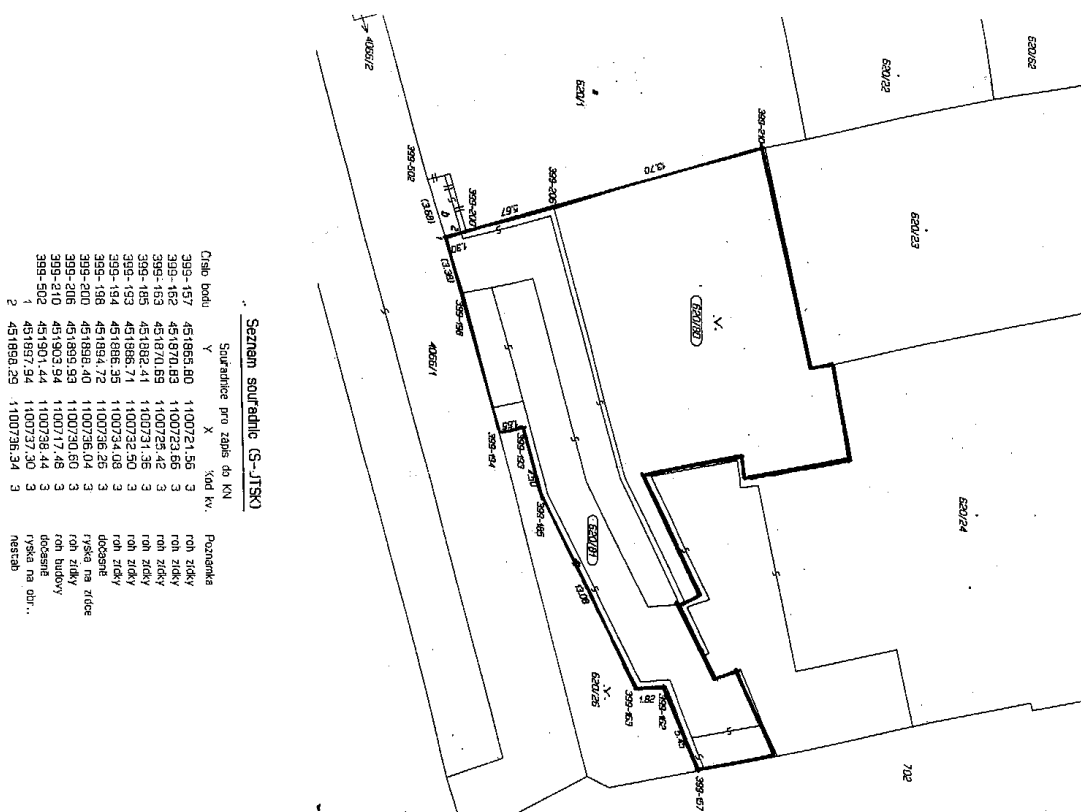
z pov. Ing. Dalibor Závacký, v. r.

.....
Ing. Jan Wolf
náměstek primátora

Přílohy

PC	Příloha	Název	Komentář
1		RM-60-OO-přílohy k usnesení.pdf	přílohy k usnesení

Příloha č. 1 k usnesení RM Karviné č. 2770

[illegible]

Č. smlouvy: MMK/SML/575/2013

DAROVACÍ SMLOUVA

uzavřená v souladu s příslušnými ustanoveními § 628 a násl. Občanského zákoníku
mezi

Článek 1 Smluvní strany

1.1. OKD, a.s.

se sídlem: Ostrava, Moravská Ostrava, Prokešovo náměstí 6/2020, PSČ 728 30
jednající: Dr.- Ing. Ján Fabián, předseda představenstva a generální ředitel
garant smlouvy: Ing. Radim Tabášek, ředitel pro rozvoj revíru
IČ: 268 631 54
DIČ: CZ 26863154
bankovní spojení: Česká spořitelna, a.s.
číslo účtu: 1641387369/0800
Společnost je zapsána v Obchodním rejstříku u Krajského soudu v
Ostravě oddíl B, vložka 2900
(dále jen „**dárce**“)

1.2. statutární město Karviná

se sídlem: Fryštátská 72/1, 733 24 Karviná-Fryštát
zastoupeno: Tomášem Hanzlem, primátorem města
IČ: 002 97 534
DIČ : CZ 002 97 534
bankovní spojení: Česká spořitelna, a. s. pobočka Karviná
číslo účtu: 19-1721542349/0800
(dále jen „**obdarovaný**“)

Článek 2 Předmět smlouvy

2.1. Na základě čl. IV, bodu 5., Dohody č. 1 /2010 o zajištění ochrany nemovitostí a zájmů statutárního města Karviná uzavřené dne 10.06.2010 mezi OKD, a.s. a statutárním městem Karviná dárce poskytne obdarovanému finanční dar za účelem podpory činností a projektů vymezených v Čl. 3. Zřizovací listiny Fondu primátora města Karviné. Prostředky fondu primátora jsou určeny k financování:

- rozvoje družebních, mezinárodních styků zástupců města dle uzavřených dohod
- rozvoje sportu a tělovýchovy, vypěstování zdravých životních návyků a k reprezentaci města
- projektů sociálních, zdravotních, ekologických, kulturních nebo jinak veřejně prospěšných

- obnovy kulturních památek a objektů památkového zájmu
- zájmové a volnočasové činnosti dětí a mládeže

Finanční prostředky fondu primátora nesmějí být použity k jiným účelům.

2.2. Dárce poskytuje obdarovanému finanční dar ve výši 3.000.000,- Kč (slovy: Třimiliony korun českých) a obdarovaný tento dar do svého vlastnictví přijímá. Dar bude obdarovanému poskytnut nejpozději do 30.6.2013.

Článek 3

3.1. Obdarovaný dar přijímá a zavazuje se dar použít výhradně pro účel uvedený v článku 2.1. této smlouvy. Obdarovaný se po vyčerpání finančních prostředků z daru zavazuje sdělit dárci, jakou část z hodnoty daru lze odečíst od základu daně v souladu s ustanovením § 20 odst. 8 zákona ČNR č. 586/1992 Sb., o daních z příjmů, v platném znění včetně nezbytných údajů pro daňové účely.

3.2. Obdarovaný se zavazuje umožnit dárci na požádání kontrolu, zda daru bylo skutečně použito pouze k účelu stanovenému touto smlouvou.

3.3. Dárce se zavazuje poukázat dar bezhotovostním převodem na účet obdarovaného 19-1721542349/0800, variabilní symbol 0270012.

Článek 4

Další ujednání

4.1. Práva a povinnosti smluvních stran v této smlouvě výslovně neupravené se řídí příslušnými ustanoveními občanského zákoníku.

4.2. Tato smlouva byla sepsána podle pravé a svobodné vůle smluvních stran, nikoli za nevýhodných podmínek nebo v tísní, a to ve čtyřech vyhotoveních s platností originálu, z nichž každý účastník obdrží dvě vyhotovení.

4.3. Smlouva nabývá platnosti a účinnosti dnem podpisu oběma smluvními stranami, přičemž rozhodné je datum pozdějšího podpisu. Změny a dodatky smlouvy musí mít písemnou formu, za změnu nebo dodatek prohlášeny a podepsány odpovědnými zástupci smluvních stran.

V Karviné, dne

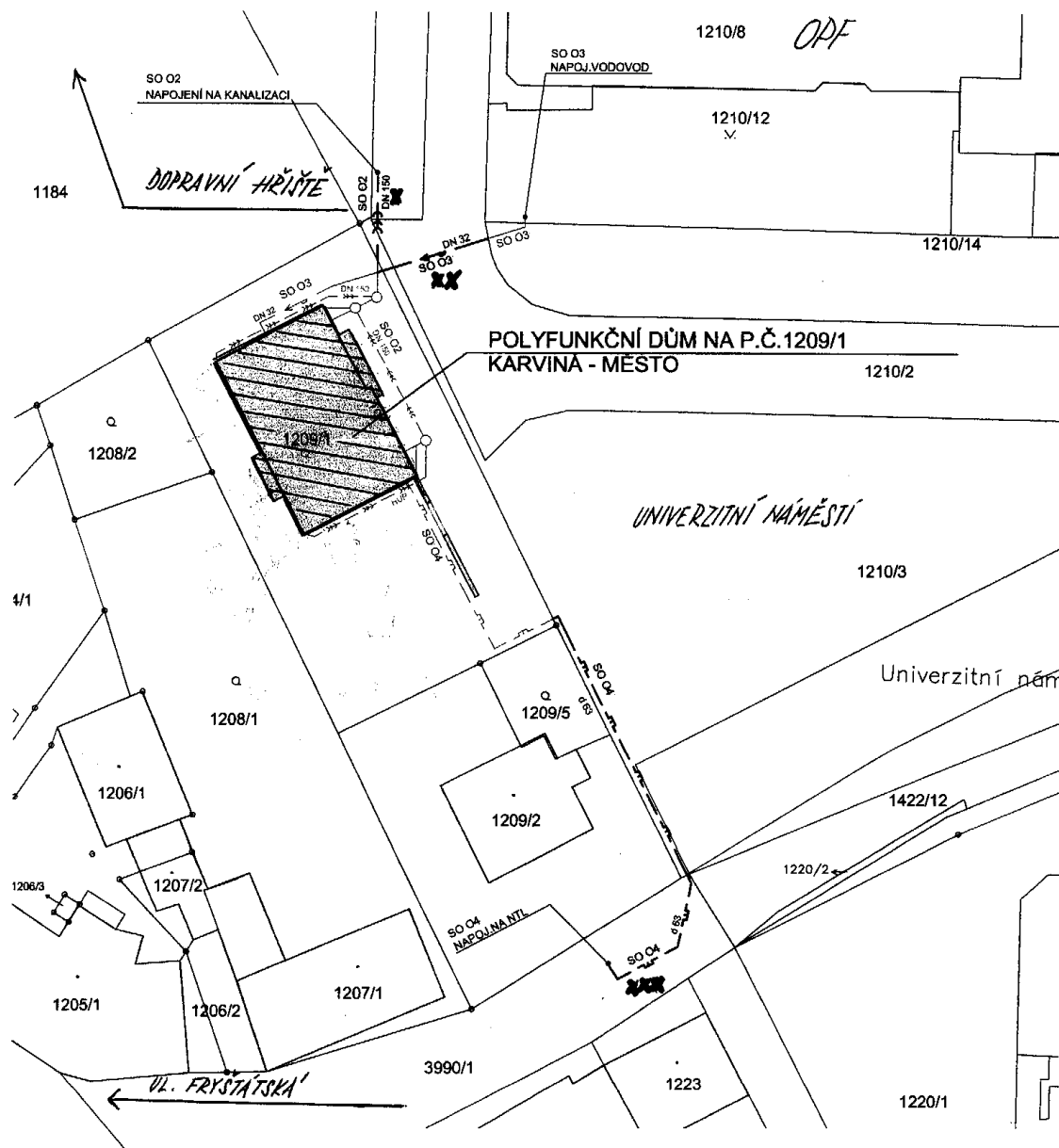
statutární město Karviná

V Ostravě, dne

OKD, a.s.

Tomáš Hanzel
primátor města Karviné


Dr.- Ing. Ján Fabián
předseda představenstva
generální ředitel



LEGENDA : INŽENÝRSKÉ SÍTĚ NAVRŽENÉ - VĚCNÁ BŘEMENA X

PŘI SOUŘADNÉM VEDENÍ SÍTĚ A PŘI KŘÍŽENÍ SÍTĚ BUDOUCÍ DODRŽENY ODSTUPY JEDNOTLIVÝCH TRAS TRUBNÍCH A KABELOVÝCH VEDENÍ DLE ČSN 736005. BUDOUCÍ RESPEKTOVÁNA OCHRANNÁ PÁSMO, STANOVENÁ V PROVOZNÍCH ŘÁDECH A VYJÁDRĚNÍCH JEDNOTLIVÝCH SPRÁVCŮ SÍTÍ PŘED ZAHÁJENÍM VÝKOPOVÝCH PRACÍ VYTÝČIT STÁVAJÍCÍ PODZEMNÍ INŽENÝRSKÉ SÍTĚ ZA ÚČASTI JEJICH SPRÁVCŮ.

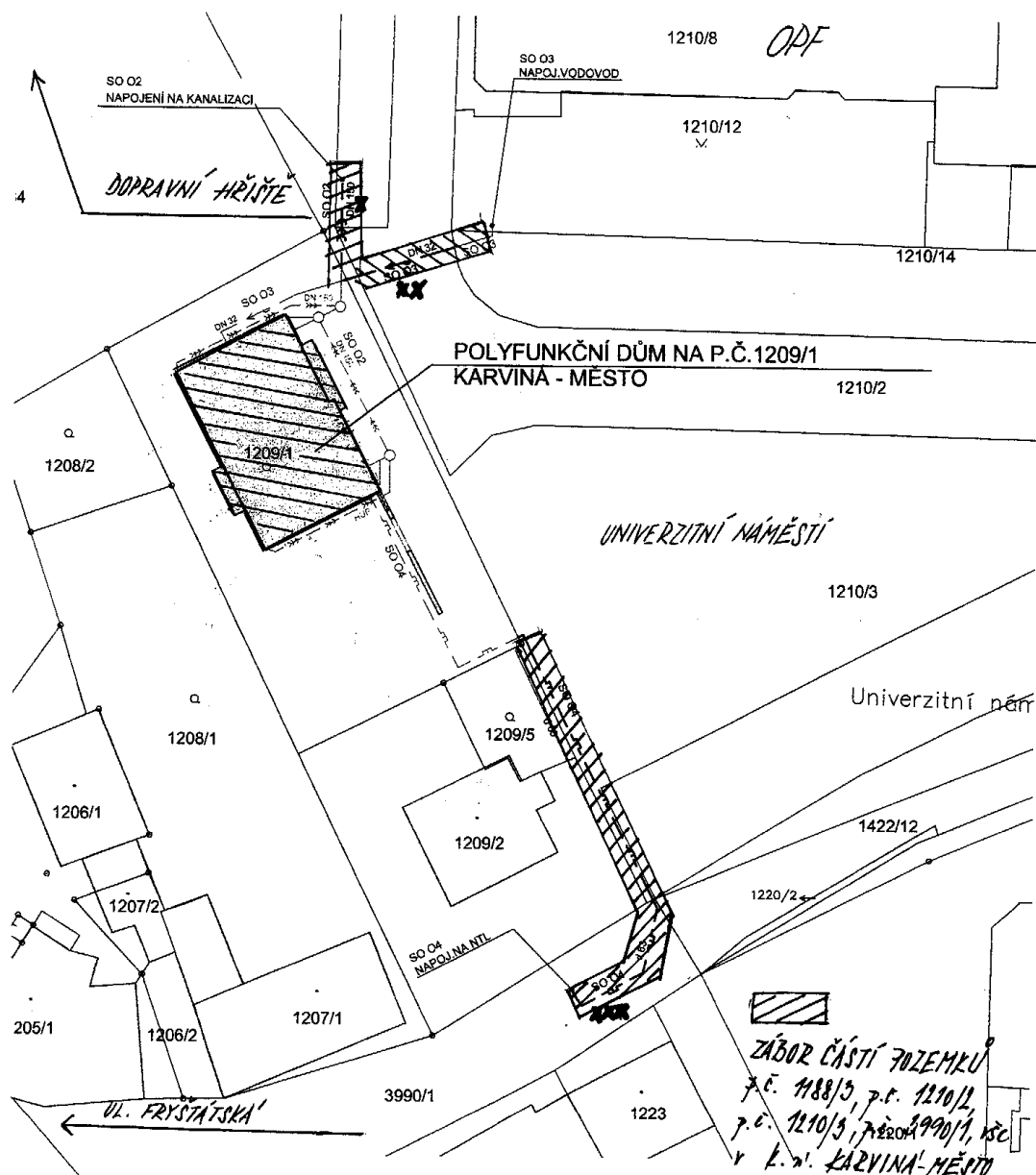
X	SO 02	←←←	SO 03 KANALIZAČNÍ PŘÍPOJKA	PVC KG DN 150, DÉLKA 88,0 M
			p.č. 1188/3 ...	DÉLKA 4,2 bM
			p.č. 1210/2 ...	DÉLKA 1,3 bM
			p.č. 1210/3 ...	DÉLKA 2,6 bM
XX	SO 03	→→→	SO 04 VODOVODNÍ PŘÍPOJKA	PE 100 RC DN 32, DÉLKA 30,0 M
			p.č. 1210/2 ...	DÉLKA 9,6 bM
			p.č. 1210/3 ...	DÉLKA 1,2 bM
XXX	SO 04	— — —	SO 05 PLYNOVODNÍ PŘÍPOJKA	PE d 63, DÉLKA 88,4 M
			p.č. 3990/1 ...	DÉLKA 15,6 bM
			p.č. 1210/3 ...	DÉLKA 28,8 bM



SITUACE PŘÍPOJEK INŽENÝRSKÝCH SÍTĚ - VĚCNÁ BŘEMENA M=1:500

Příloha

Příloha č. 2 k usnesení RM Karviné č. 2777



LEGENDA : INŽENÝRSKÉ SÍTĚ NAVRŽENÉ - VĚCNÁ BŘEMENA

PŘI SOUBĚŽNÉM VEDENÍ SÍTÍ A PŘI KŘÍŽENÍ SÍTÍ BUDOU DODRŽENY ODSTUPY JEDNOTLIVÝCH TRAS TRUBNÍCH A KABELOVÝCH VEDENÍ DLE ČSN 738005.
BUDOU RESPEKTOVÁNA OCHRANNÁ PÁSMO, STANOVENÁ V PROVOZNÍCH PŘÍKAZECH A VYJÁDŘENÍCH JEDNOTLIVÝCH SPRÁVCŮ SÍTÍ.
PŘED ZAČETÍM VÝKOPOVÝCH PRACÍ VYTÝČIT STÁVAJÍCÍ PODZEMNÍ INŽ. SÍTĚ ZA ÚČASTI JEJICH SPRÁVCŮ.

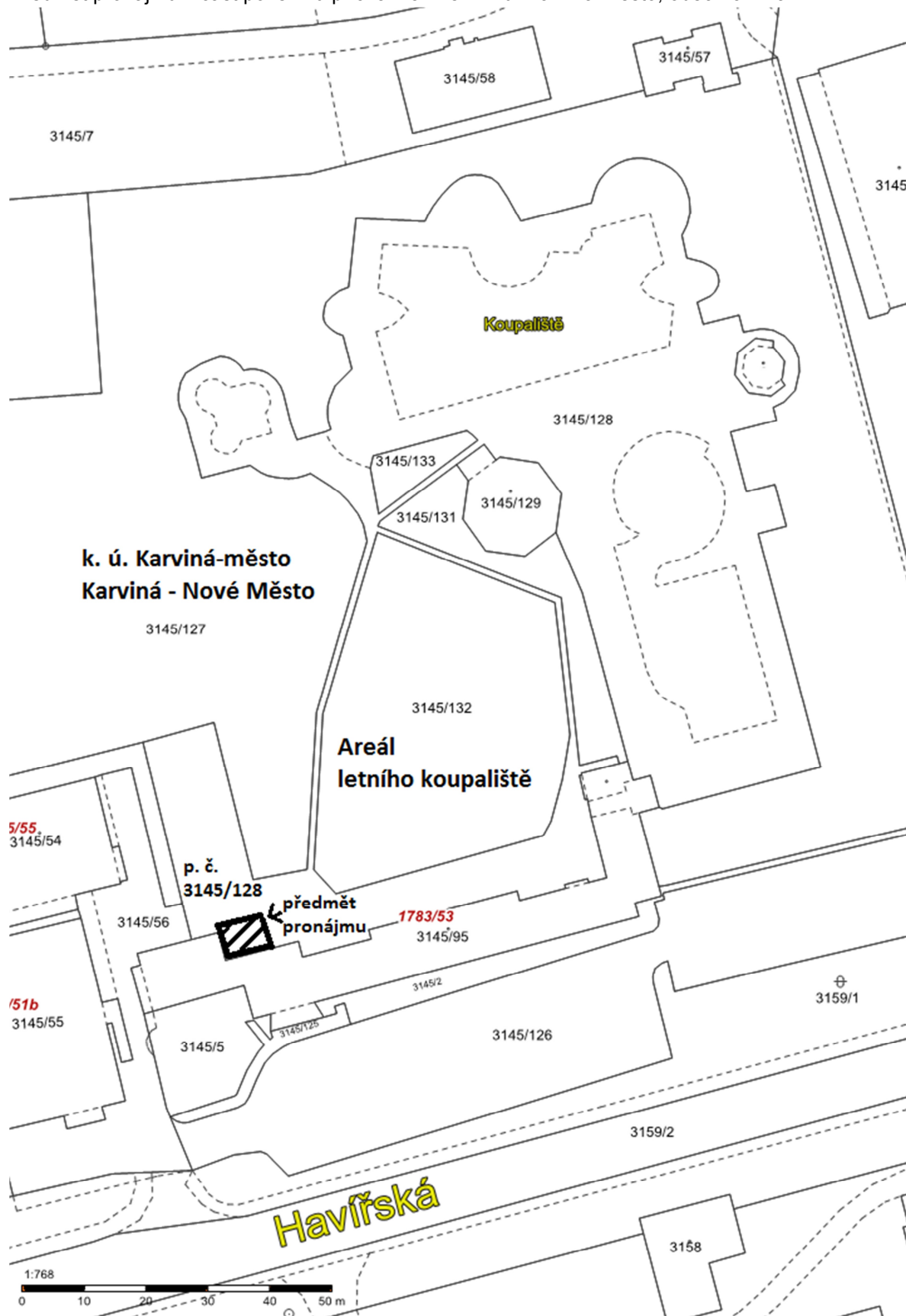
SO 02	←←←	SO 03 KANALIZAČNÍ PŘÍPOJKA	PVC KG DN 150, DÉLKA 88,0 M
		p.č. 1188/3 ... DÉLKA 4,2 bM	
		p.č. 1210/2 ... DÉLKA 1,3 bM	
		p.č. 1210/3 ... DÉLKA 2,6 bM	
SO 03	→→→	SO 04 VODOVODNÍ PŘÍPOJKA	PE 100 RC DN 32, DÉLKA 30,0 M
		p.č. 1210/2 ... DÉLKA 9,6 bM	
		p.č. 1210/3 ... DÉLKA 1,2 bM	
SO 04	— — —	SO 05 PLYNOVODNÍ PŘÍPOJKA	
		p.č. 3990/1 ... DÉLKA 15,6 bM	PE d 63, DÉLKA 69,4 M
		p.č. 1210/3 ... DÉLKA 28,8 bM	

PLÁNOVACÍ PŘÍPOJEK INŽENÝRSKÝCH SÍTÍ - VĚCNÁ BŘEMENA M=1:500

Příloha

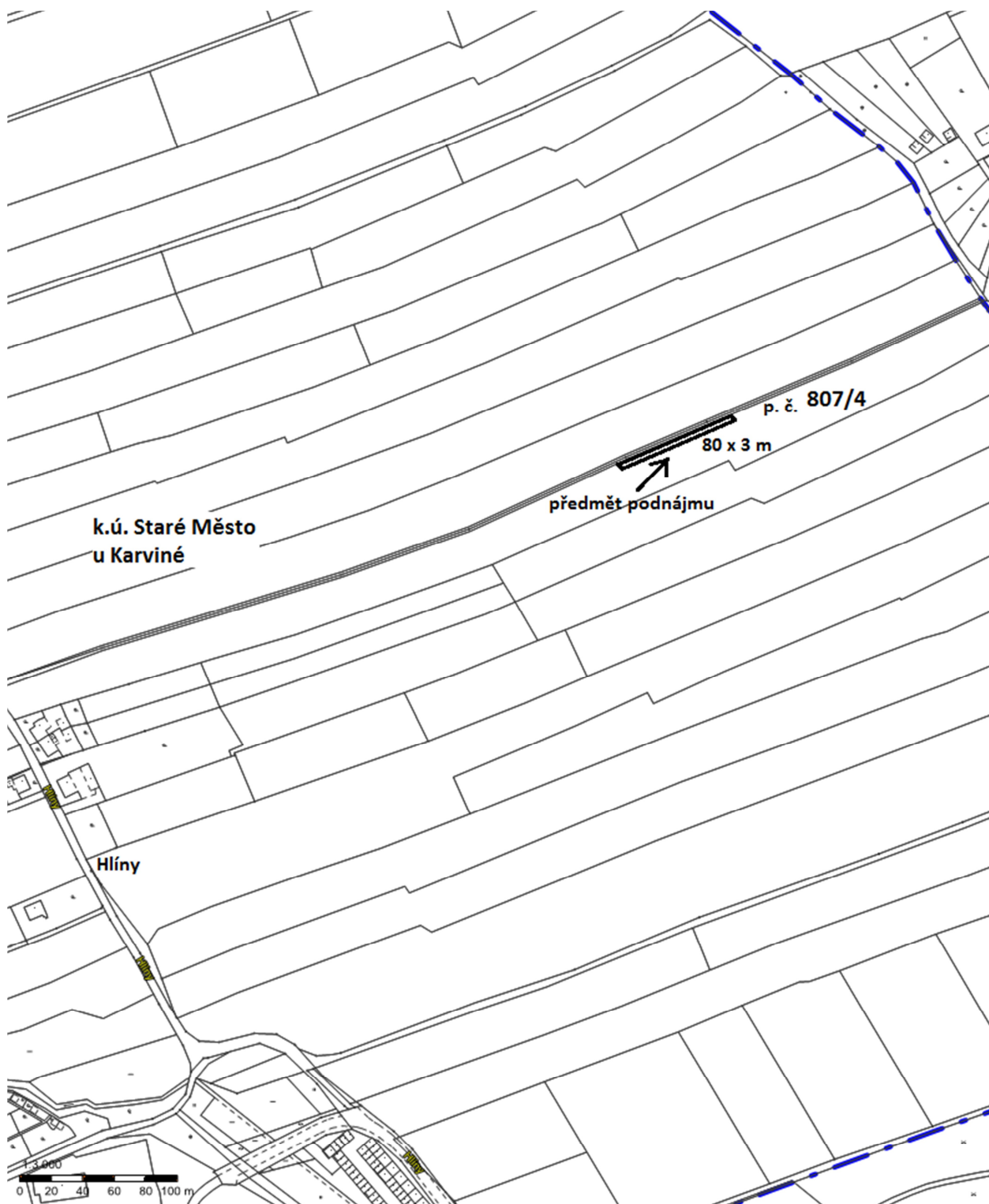
Příloha č. 1 k usnesení RM Karviné č. 2778

Předmět pronájmu – část pozemku p. č. 3145/128 v k. ú. Karviná-město, obec Karviná



Příloha č. 1 k usnesení RM Karviné č. 2779

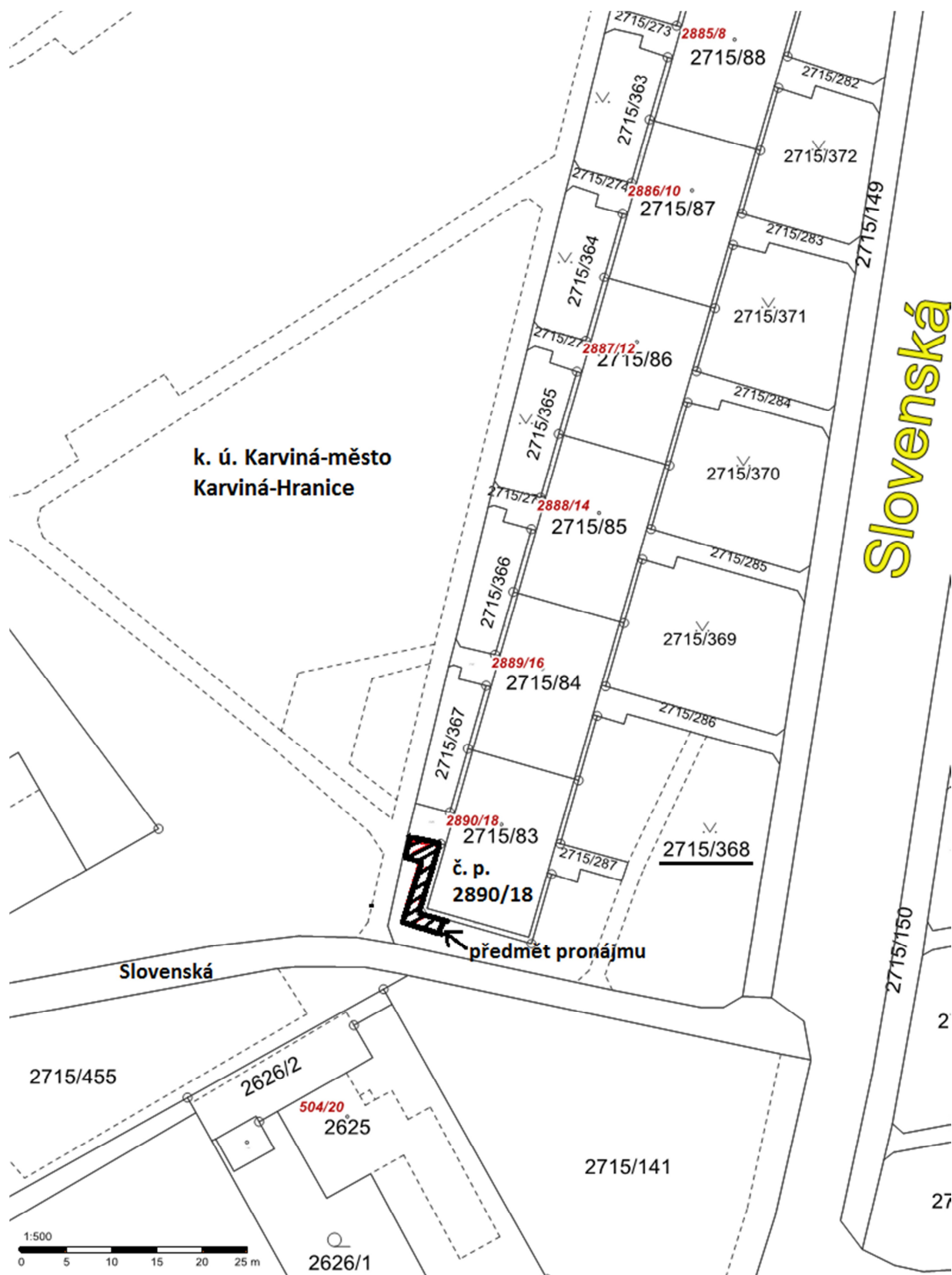
Předmět podnájmu – část pozemku p. č. 807/4, k. ú. Staré Město u Karviné, obec Karviná



Příloha

Příloha č. 1 k usnesení RM Karviné č. 2780

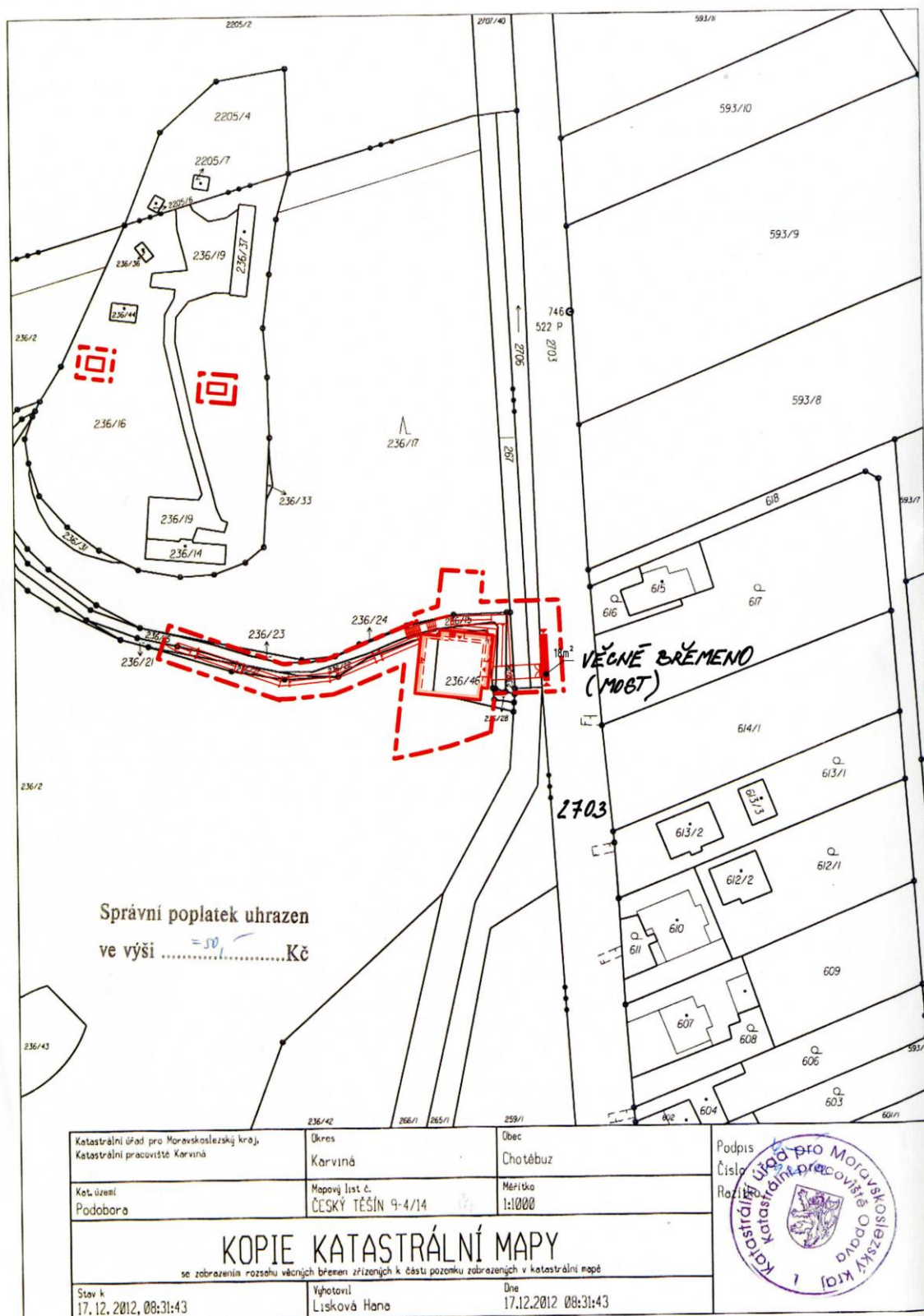
Předmět pronájmu – část pozemku p. č. 2715/368, katastrální území Karviná-město, obec Karviná



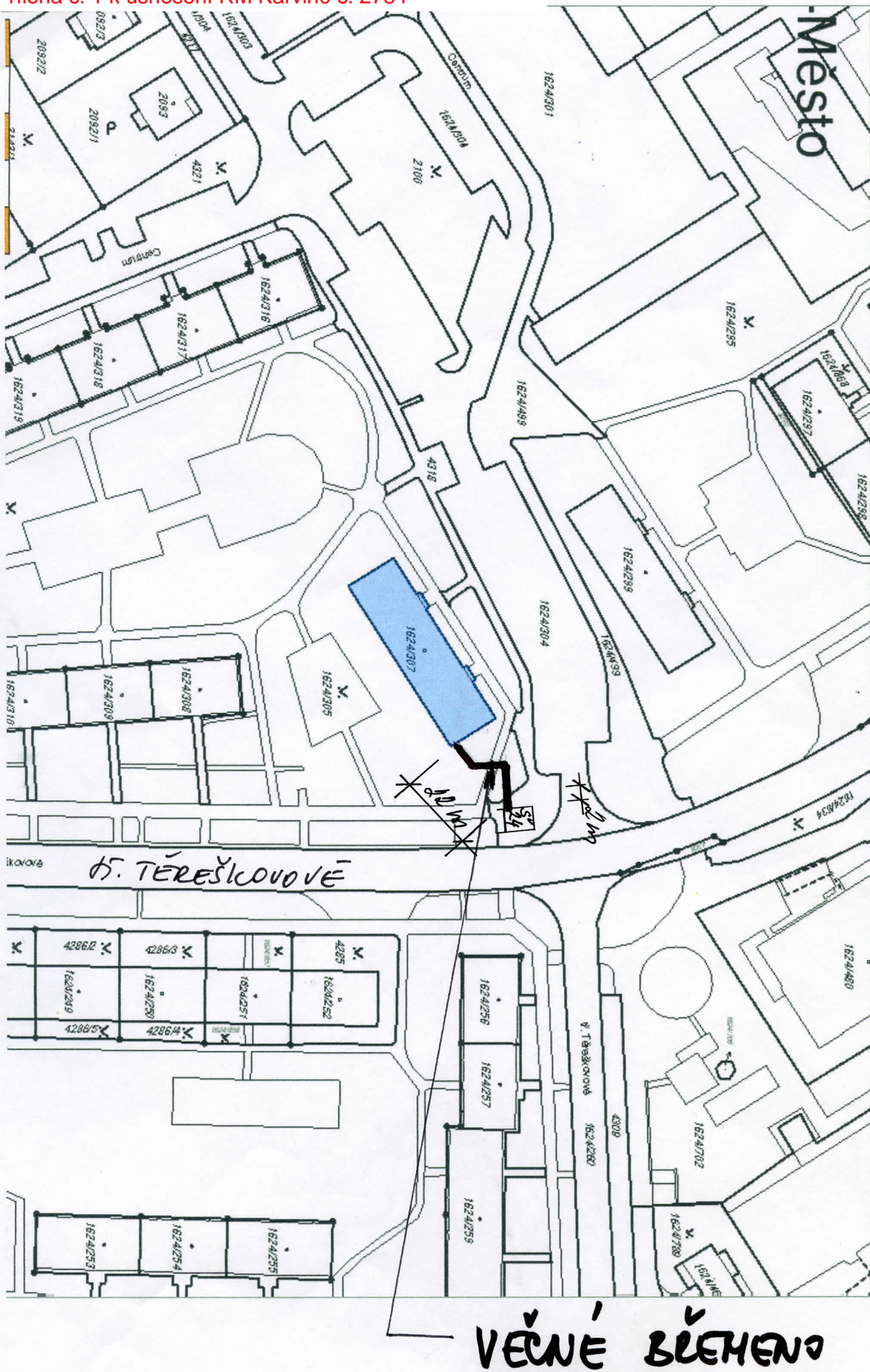
Nově uzavřené nájemní smlouvy v domech s pečovatelskou službou			
Jméno a příjmení, rok nar., doporučeno OSo ze dne __, žádost ze dne ____	Návrh na uzavření NS k obecnímu bytu, kvalita bytu	Velikost bytu	Nájem od
Marie Horníčková, r. [REDACTED] OSo z 21.05.2013, žádost z 25.11.2011	[REDACTED] [REDACTED] standard (bývalá I. kategorie)	0+1	1.7.2013
Marie Trojanová, r. [REDACTED] OSo z 21.05.2013, žádost z 12.11.2012	[REDACTED] [REDACTED] standard (bývalá I. kategorie)	0+1	1.7.2013
Jaroslav Ryšánek, r. [REDACTED] OSo z 23.05.2013, žádost z 11.05.2009	[REDACTED] [REDACTED] standard (bývalá I. kategorie)	0+1	1.7.2013

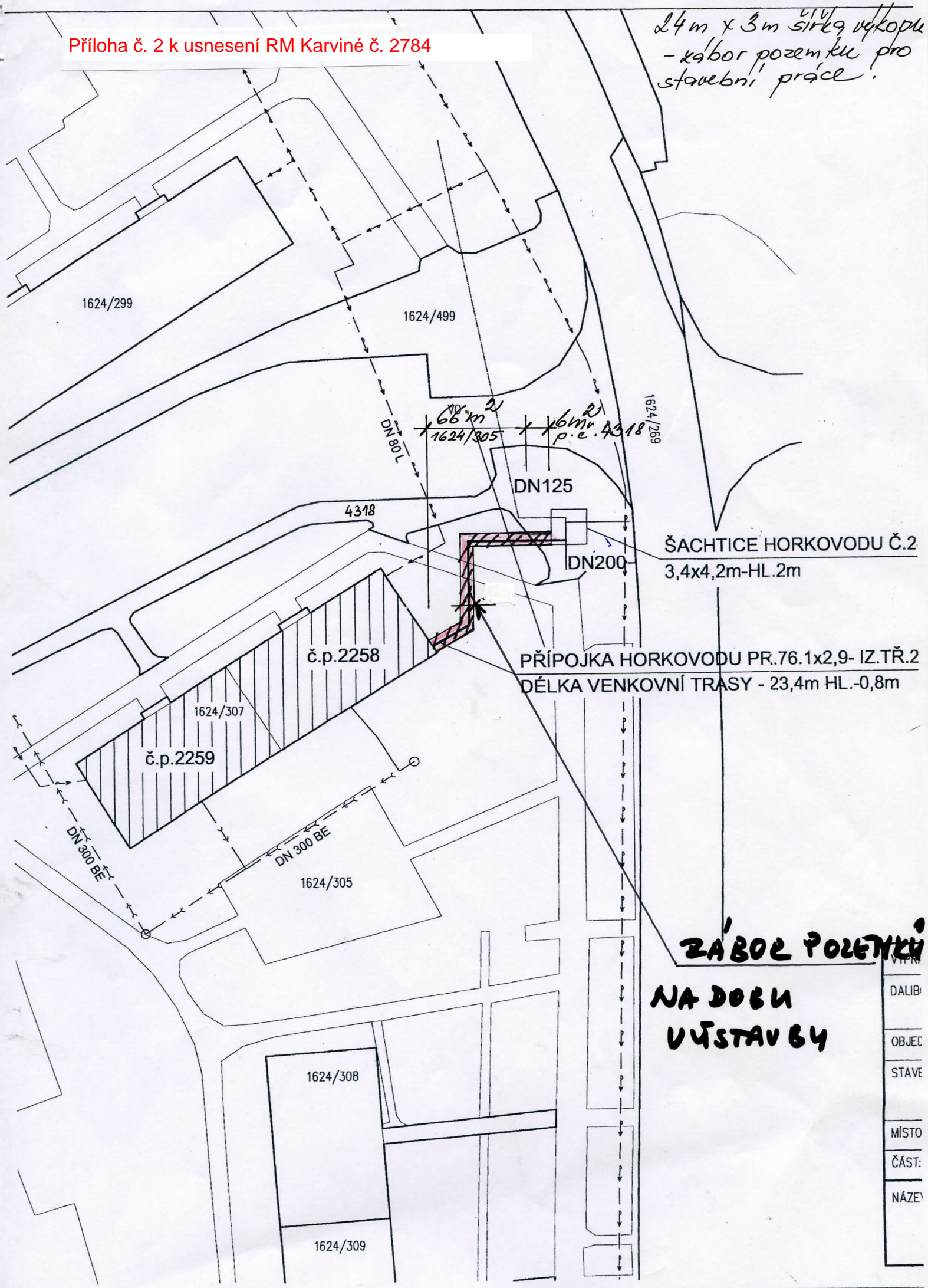
Příloha

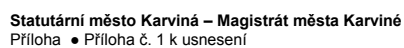
Příloha č. 1 k usnesení RM Karviné č. 2783



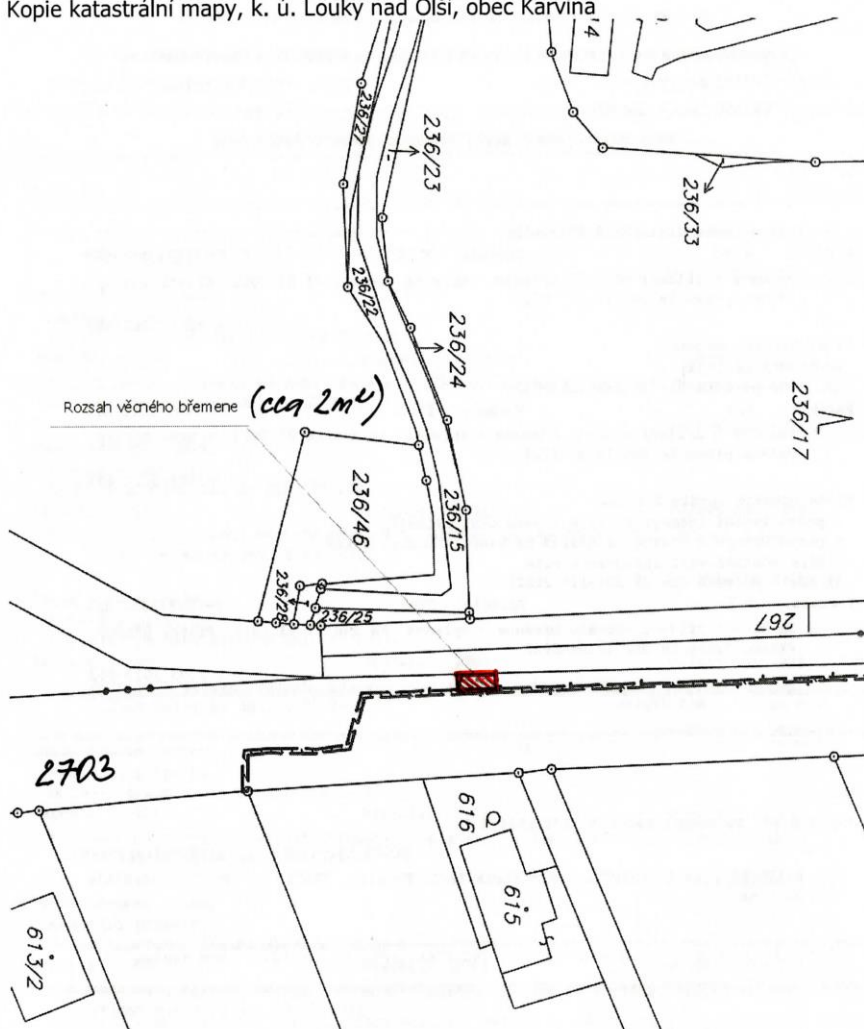
Příloha č. 1 k usnesení RM Karviné č. 2784

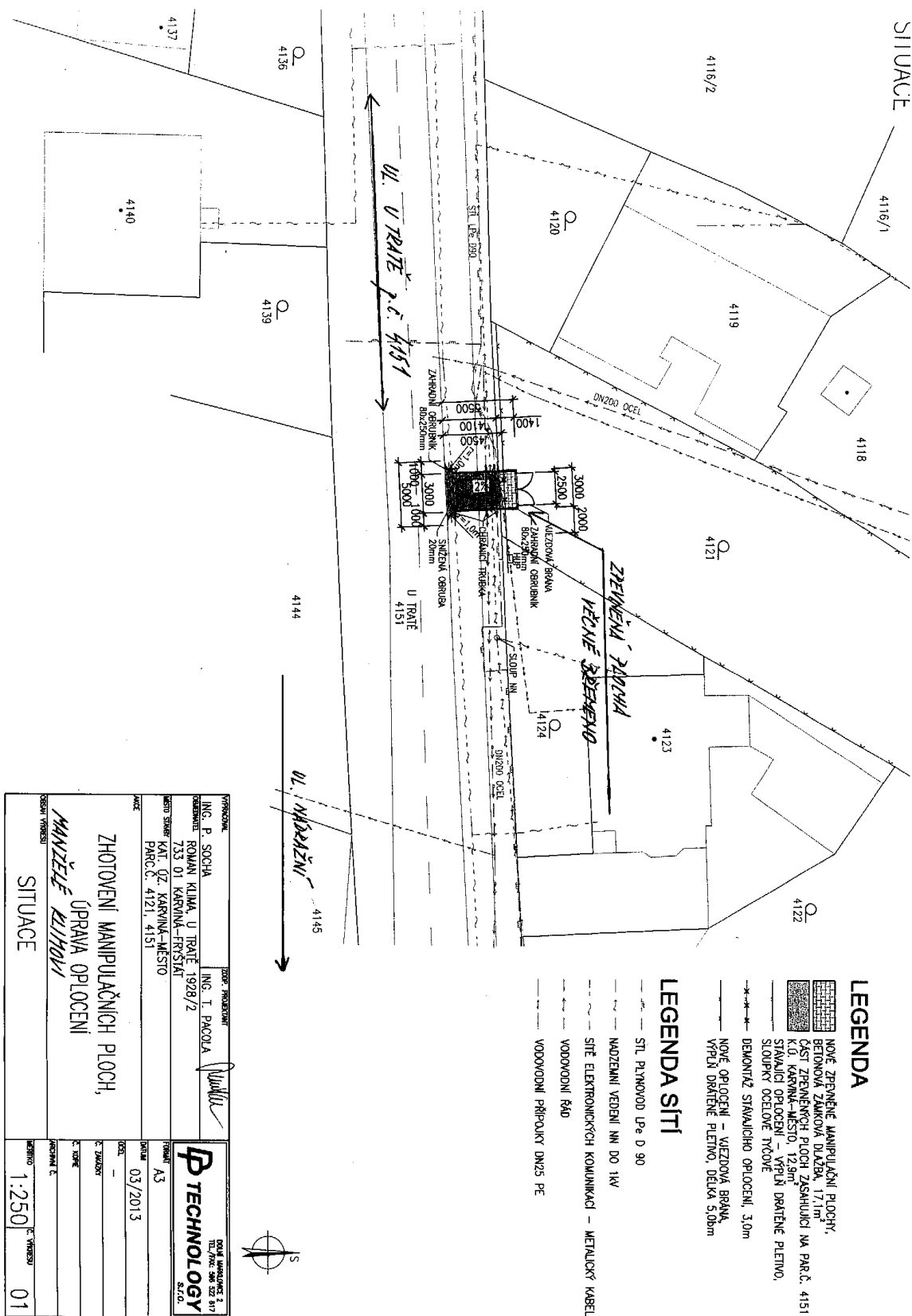


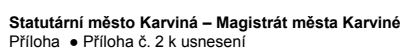


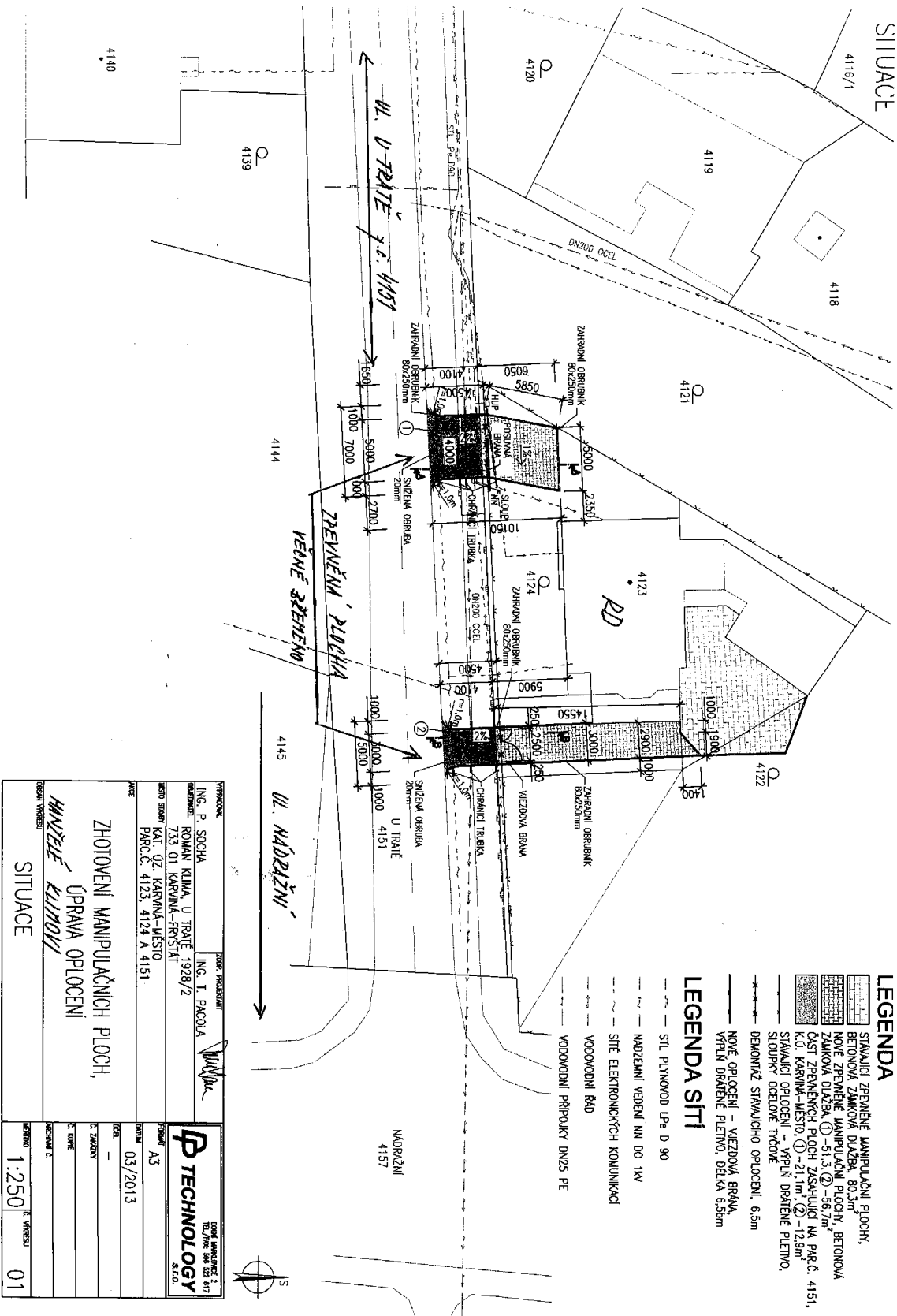


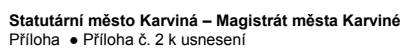
Kopie katastrální mapy, k. ú. Louky nad Olší, obec Karviná











Příloha č. 1 k usnesení RM Karviné č. 2794

Louky nad Olší

VÝKAZ DOSAVADNÍHO A NOVÉHO STAVU ÚDAJŮ KATASTRU NEMOVITOSTÍ													
Dosavadní stav				Nový stav									
Označení pozemku parc. číslem	Výměra parcely		Druh pozemku Způsob využití	Označení pozemku parc. číslem	Výměra parcely		Druh pozemku Způsob využití	Typ stavby	Způsob určení výměry	Porovnání se stavem evidence právních vztahů			
	ha	m ²			ha	m ²				Díl přechází z pozemku označeného v katastru nemovitostí	Dívejší poz. evidenci	Číslo listu vlastnictví	Výměra dílu ha m ²
2703 2706										2703 2706		10001 4	





Podobora

VÝKAZ DOSAVADNÍHO A NOVÉHO STAVU ÚDAJŮ KATASTRU NEMOVITOSTÍ														
Dosavadní stav				Nový stav										
Označení pozemku parc. číslem	Výměra parcely		Druh pozemku Způsob využití	Označení pozemku parc. číslem	Výměra parcely		Druh pozemku Způsob využití	Typ stavby	Způsob určení výměry	Porovnání se stavem evidence právních vztahů				Označení dílu
	ha	m²			ha	m²				Díl přechází z pozemku označeného v katastru nemovitostí	dvěřší poz. evidenci	Číslo listu vlastnictví	Výměra dílu ha m²	
236/25 267										236/25 267		457 10001		

Oprávněný : dle listiny

Druh věcného břemene : právo vstupu a vjezdu na pozemky pro údržbu, provoz a odstraňování poruch vodovodní přípojky

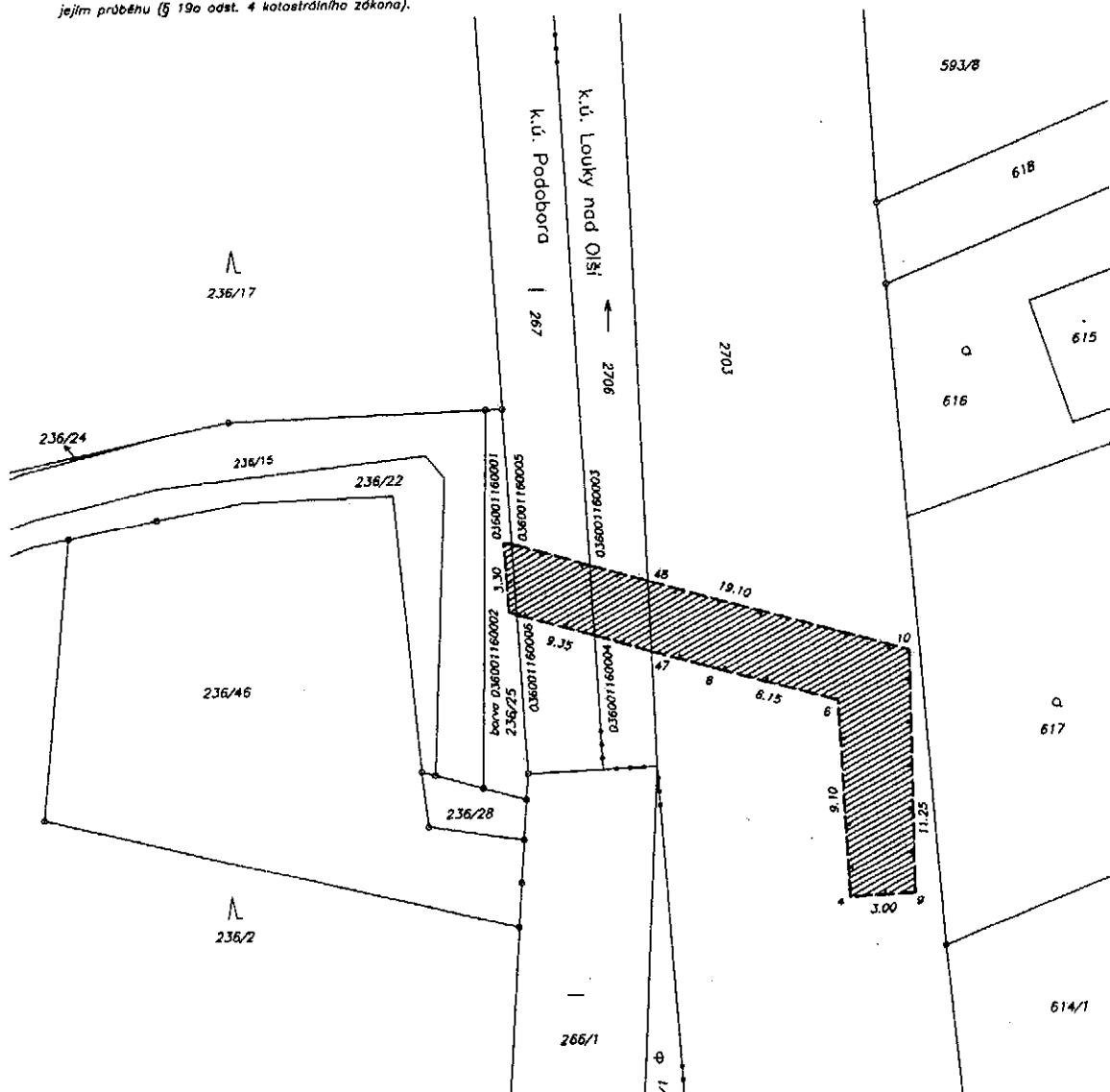
Dělit nebo scelovat pozemky lze jen na základě územního rozhodnutí, pokud podmínky pro ně nejsou stanoveny jiným rozhodnutím nebo opatřením.

<p>GEOMETRICKÝ PLÁN pro vymezení rozsahu věcného břemene k části pozemku</p> <p>Vyhotovil: Vladislav Stráž U Stromovky 336/32, 736 01 Havířov 1 IČ: 42023068 tel. 603 468 645</p> <p>Číslo plánu: 370-54/2013 116-54/2013</p> <p>Okres: Karviná</p> <p>Obec: Karviná Louky nad Olší Katastrální území: Podobora</p> <p>Mapový list: DKM</p> <p>Kód způsobu určení výměr je určen podle § 77 odst. 2 vyhlášky č. 26/2007 Sb. v platném znění</p> <p>Dosažením vlastnickým pozemků byla poskytnuta možnost seznámit se v terénu s průběhem navržených nových hranic, které byly označeny předepsaným způsobem:</p> <p style="text-align: center;"><i>dočasná stabilizace</i></p>	<p>Náležitosti a přesnosti odpovídá právním předpisům.</p> <div style="text-align: center;">   </div> <p>Geometrický plán ověřil úředně oprávněný zeměměřický inženýr:</p> <p style="text-align: center;">Ing. Kazimierz Gaura</p> <p>Dne: 24.05.2013 Číslo: 121 /2013</p> <p>Úředně oprávněný zeměměřický inženýr odpovídá za odbornou úroveň geometrického plánu, za dosažení předepsané přesnosti a za správnost a úplnost náležitostí podle právních předpisů.</p>	<p>Katastrální úřad, katastrální pracoviště souhlasí s označením parcel.</p> <div style="text-align: center;">   </div> <p>Souhlas katastrálního úřadu, katastrálního pracoviště potvrď:</p> <p style="text-align: center;">Halina Zamarská</p> <p>Dne: 29-05-2013 číslo: 586 /2013</p> <p>Jeden výtisk geometrického plánu a předepsané přílohy jsou uloženy u katastrálního úřadu, katastrálního pracoviště.</p>
--	--	--

Seznam souřadnic (S-JTSK)

Číslo bodu	Souřadnice pro zápis do KN			Souřadnice určené měřením	
	Y	X	kód kv.	Y	X
4	448959.41	1108731.76	7	448959.86	1108731.87
6	448959.83	1108722.63	7	448960.27	1108722.74
8	448955.73	1108720.92	7	448966.17	1108721.03
9	448956.43	1108731.62	7	448956.88	1108731.74
10	448956.52	1108720.37	7	448956.96	1108720.49
47	448968.27	1108720.18	7		
48	448968.37	1108716.95	7		
036001160001	448974.87	1108715.07	7	448975.31	1108715.17
036001160002	448974.68	1108718.32	7	448975.12	1108718.43
036001160003	448971.05	1108716.17	7	448971.49	1108716.34
036001160004	448970.89	1108719.42	7	448971.33	1108719.59
036001160005	448974.63	1108715.14	8		
036001160006	448974.47	1108718.38	8		

Souřadnice bodů na dosavadní hranici pozemku určené měřením v terénu budou pro zápis do katastru nemovitostí upraveny podle dosavadního určení hranice lomovými body s kódem charakteristiky kvality souřadnic vyšším než 3. Důvodem je nerealizované zpřesnění této hranice, ke kterému je nutné doložit listinu prokazující shodu vlastníků na jejím průběhu (§ 19a odst. 4 katastrálního zákona).



Zhotovil :

Vladislav Stříž
U Stromovky 336/32
736 01 Havířov-město

IČ: 42023068
tel.603 468 645

Geometrický plán

pro vymezení rozsahu věcného břemene
k části pozemku

Číslo plánu **370-54/2013**
Kat. území: *Louky nad Olší*
Mapový list: **DKM**

Výkaz ploch a délek přípojky vodovodu

označení věcného břemene	číslo parcely	délka m	plocha m2	list, vlastnictví
	2703	19,00	65	10001
	2706	2,80	8	4

Vladislav STŘÍŽ
zeměměřická činnost
U Stromovky 336/32
736 01 Havířov-Město
IČ 42023068, mobil 603 468 645

Vyhotovil dne 29.5.2013

Vladislav Stříž



VÝKAZ DOSAVADNÍHO A NOVÉHO STAVU ÚDAJŮ KATASTRU NEMOVITOSTÍ														
Dosavadní stav				Nový stav										
Označení pozemku parc. číslem	Výměra parcely		Druh pozemku	Označení pozemku parc. číslem	Výměra parcely		Druh pozemku	Typ stavby	Způsob určení	Porovnání se stavem evidence právních vztahů				
	Způsob využití				Způsob využití					Způsob využití		Způsob využití		Způsob využití
	ha	m²		ha	m²					Porovnání se stavem evidence právních vztahů		Výměra dílu		Označení dílu
										Díl přechází z pozemku označeného v katastru nemovitostí	Číslo listu vlastnictví	ha	m²	
637/1										637/1	987			
637/2										637/2	10002			
2703										2703	10001			



Oprávněný : die listiny

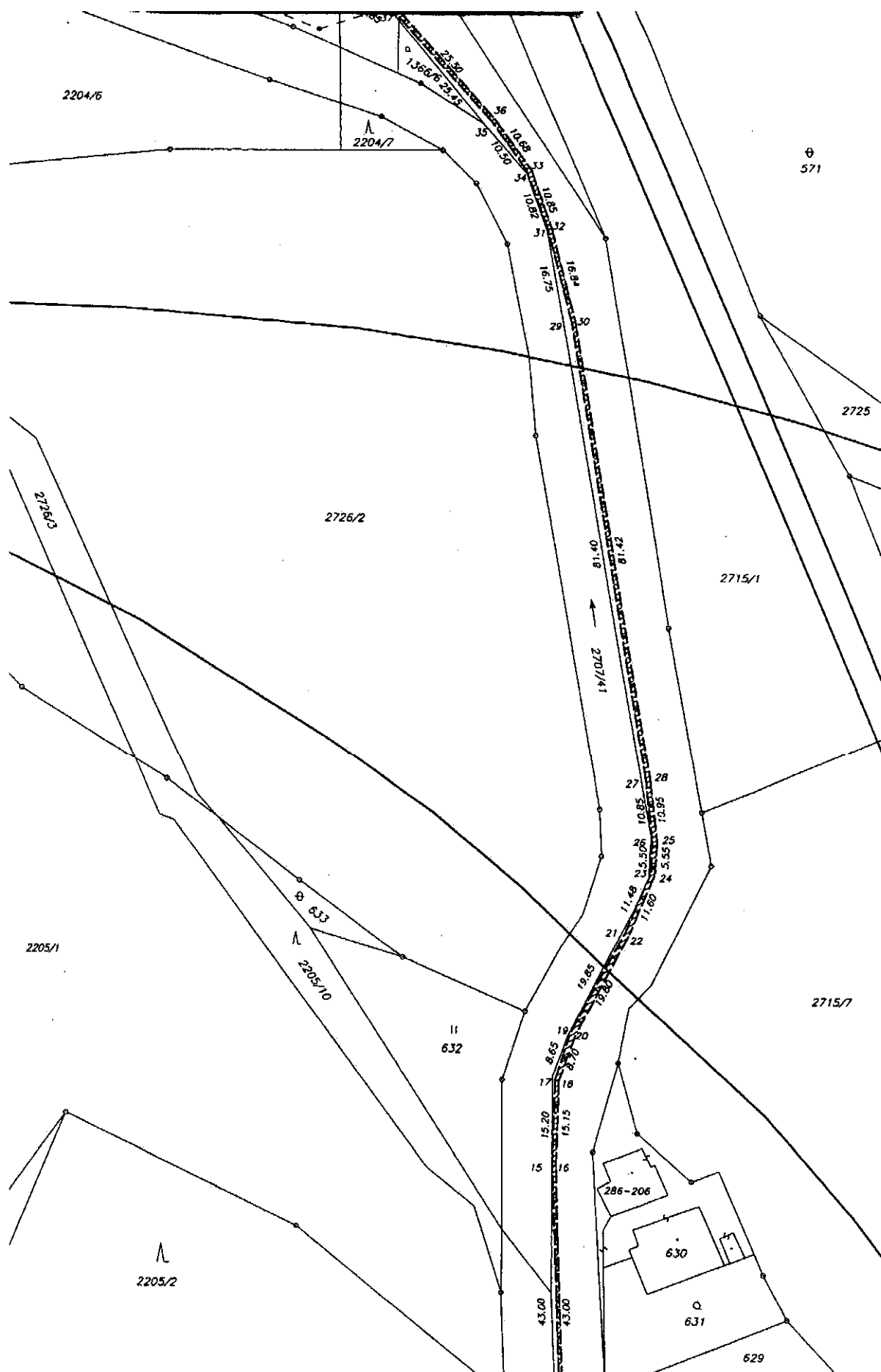
Druh věcného břemene : právo vstupu a vjezdu pro údržbu, provoz a odstraňování poruch připojky vedení NN

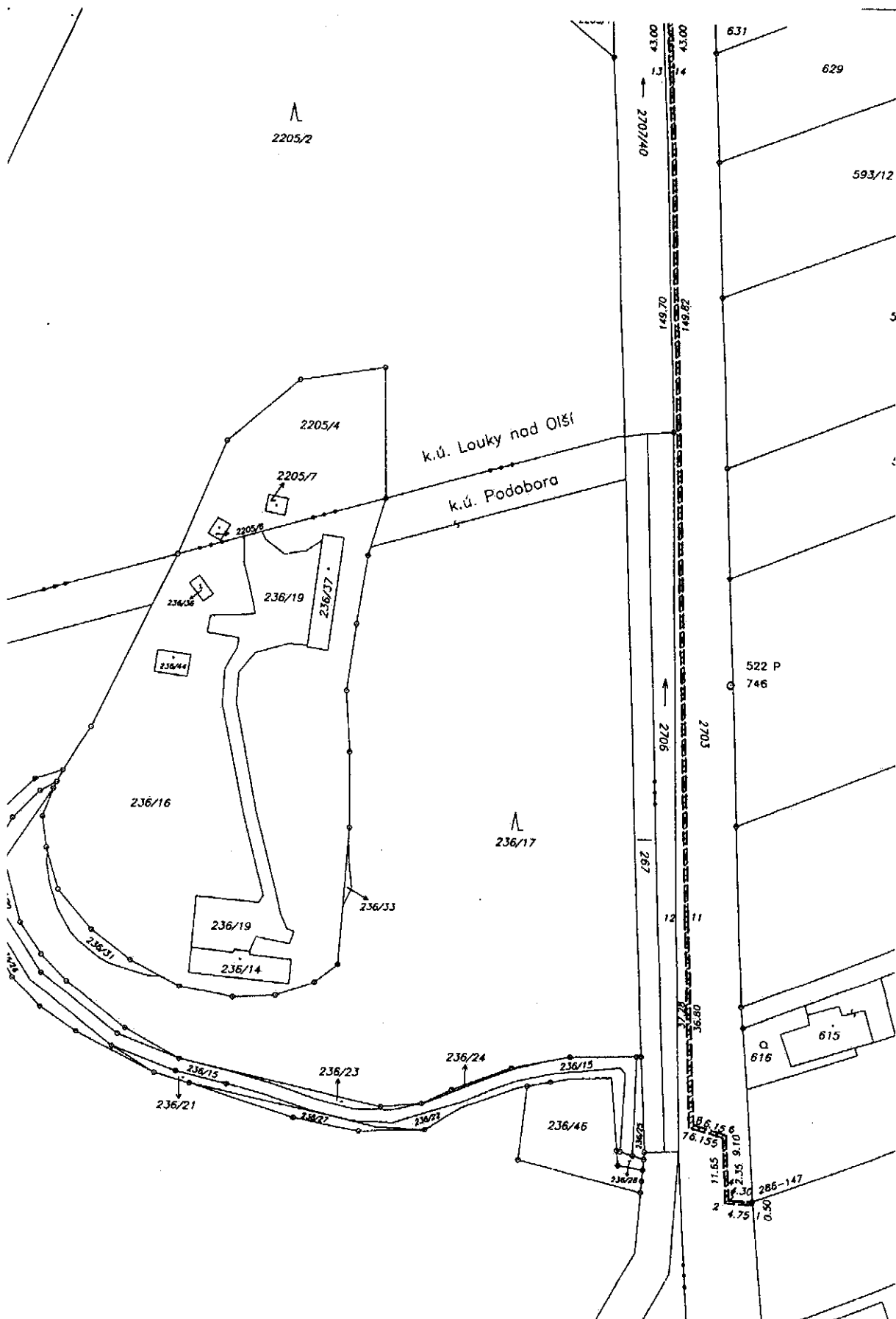
klad listů

A
B

Dělit nebo scelovat pozemky lze jen na základě územního rozhodnutí, pokud podmínky pro ně nejsou stanoveny jiným rozhodnutím nebo opatřením.

<p>GEOMETRICKÝ PLÁN pro vymezení rozsahu věcného břemene k části pozemku</p> <p>Vyhotovil: Vladislav Střiz U Stromovky 336/32, 736 01 Havlířov 1 IČ: 42023068 tel. 603 468 645</p> <p>Číslo plánu: 370-50/2013</p> <p>Okres: Karviná</p> <p>Obec: Karviná</p> <p>Katastrální území: Loučky nad Olší</p> <p>Mapový list: DKM</p> <p>Kód způsobu určení výměry je určen podle § 77 odst. 2 vyhlášky č. 28/2007 Sb. v platném znění</p> <p>Dosavadním vlastníkům pozemků byla poskytnuta možnost seznámit se v terénu s průběhem navržených nových hranic, které byly označeny předepsaným způsobem:</p> <p>dočasnou stabilizací kamenem</p>	<p>Náležitosti a přesnosti odpovídá právním předpisům.</p> <p></p> <p>Geometrický plán ověřil úředně oprávněný zeměměřický inženýr:</p> <p>Ing. Kazimierz Gaura</p> <p>Dne: 24.05.2013 Číslo: 122 / 2013</p> <p>Úředně oprávněný zeměměřický inženýr odpovídá za odbornou úroveň geometrického plánu, za dovození přesné přeměry a za správnost a úplnost náležitostí podle právních předpisů.</p>	<p>Katastrální úřad, katastrální pracoviště souhlasí s číslováním parcel.</p> <p></p> <p>Souhlas katastrálního úřadu, katastrálního pracoviště potvrzuje:</p> <p>Halina Zamarská</p> <p>Dne: 29-05-2013 Číslo: 584 / 2013</p> <p>Jeden výtisk geometrického plánu a předepsané přílohy jsou uloženy u katastrálního úřadu, katastrálního pracoviště.</p>
--	---	---





Seznam souřadnic (S-JTSK)

Č. bodu	Souřadnice pro zápis do KN			Souřadnice určené měřením		
	Y	X	kód kv.	Y	X	Poznámka
286-147	448955.05	1108734.01	7	448955.46	1108734.42	kámen
286-206	448967.87	1108495.33	7	448968.13	1108495.45	roh budovy
286-522	449134.58	1108222.95	7	449135.04	1108222.43	roh budovy
1	448954.97	1108734.80	7	448955.42	1108734.92	dočasná stabilizace
2	448959.75	1108734.59	7	448960.20	1108734.70	dočasná stabilizace
3	448959.31	1108734.11	7	448959.76	1108734.22	dočasná stabilizace
4	448959.41	1108731.76	7	448959.86	1108731.87	dočasná stabilizace
5	448960.46	1108722.98	7	448960.90	1108723.09	dočasná stabilizace
6	448959.83	1108722.63	7	448960.27	1108722.74	dočasná stabilizace
7	448966.36	1108721.27	7	448966.80	1108721.38	dočasná stabilizace
8	448965.73	1108720.92	7	448966.17	1108721.03	dočasná stabilizace
9	448956.43	1108731.62	7	448956.88	1108731.74	dočasná stabilizace
10	448956.52	1108720.37	7	448956.96	1108720.49	dočasná stabilizace
11	448967.27	1108684.10	7	448967.70	1108684.21	dočasná stabilizace
12	448967.77	1108684.07	7	448968.20	1108684.18	dočasná stabilizace
13	448973.95	1108534.49	7	448974.31	1108534.60	dočasná stabilizace
14	448973.45	1108534.49	7	448973.81	1108534.60	dočasná stabilizace
15	448975.70	1108491.58	7	448976.05	1108491.69	dočasná stabilizace
16	448975.20	1108491.56	7	448975.55	1108491.67	dočasná stabilizace
17	448975.41	1108476.32	7	448975.75	1108476.43	dočasná stabilizace
18	448974.92	1108476.42	7	448975.26	1108476.53	dočasná stabilizace
19	448972.90	1108468.01	7	448973.24	1108468.12	dočasná stabilizace
20	448972.41	1108468.09	7	448972.75	1108468.20	dočasná stabilizace
21	448963.38	1108450.56	7	448963.71	1108450.67	dočasná stabilizace
22	448962.92	1108450.75	7	448963.25	1108450.86	dočasná stabilizace
23	448958.96	1108439.96	7	448959.28	1108440.07	dočasná stabilizace
24	448958.46	1108440.03	7	448958.78	1108440.14	dočasná stabilizace
25	448958.27	1108434.45	7	448958.59	1108434.56	dočasná stabilizace
26	448958.87	1108434.43	7	448959.19	1108434.54	dočasná stabilizace
27	448960.11	1108423.61	7	448960.43	1108423.72	dočasná stabilizace
28	448959.61	1108423.56	7	448959.93	1108423.67	dočasná stabilizace
29	448974.11	1108343.45	7	448974.39	1108343.56	dočasná stabilizace
30	448973.61	1108343.39	7	448973.89	1108343.50	dočasná stabilizace
31	448978.34	1108327.21	7	448978.62	1108327.32	dočasná stabilizace
32	448977.85	1108327.10	7	448978.13	1108327.21	dočasná stabilizace
33	448981.70	1108316.98	7	448981.97	1108317.08	dočasná stabilizace
34	448982.19	1108317.06	7	448982.46	1108317.16	dočasná stabilizace
35	448988.36	1108308.59	7	448988.63	1108308.69	dočasná stabilizace
36	448987.91	1108308.37	7	448988.18	1108308.47	dočasná stabilizace
37	449005.57	1108289.84	7	449005.83	1108289.93	dočasná stabilizace
38	449005.15	1108289.55	7	449005.41	1108289.65	dočasná stabilizace
39	449011.14	1108285.38	7	449011.40	1108285.47	dočasná stabilizace
40	449011.20	1108285.88	7	449011.46	1108285.97	dočasná stabilizace
41	449096.30	1108265.25	7	449096.55	1108265.31	dočasná stabilizace
42	449096.42	1108265.73	7	449096.67	1108265.79	dočasná stabilizace
43	449016.14	1108284.20	7			nestabilizováno-průsečík
44	449016.13	1108284.71	7			nestabilizováno-průsečík
45	449008.62	1108287.14	7			nestabilizováno-průsečík
46	449007.43	1108288.53	7			nestabilizováno-průsečík
47	448968.27	1108720.18	7			nestabilizováno-průsečík
48	448968.37	1108716.95	7			nestabilizováno-průsečík

Souřadnice bodů na dosavadní hranici pozemku určené měřením v terénu budou pro zápis do katastru nemovitostí upraveny podle dosavadního určení hranice lomovými body s kódem charakteristiky kvality souřadnic vyšším než 3. Důvodem je nerealizované zpsnění této hranice, ke kterému je nutné doložit listinu prokazující shodu vlastníků na jejím průběhu (§ 19a odst. 4 katastrálního zákona).

Zhotovil :

Vladislav Stříž
U Stromovky 336/32
736 01 Havířov-město

IČ: 42023068
tel. 603 468 645

Geometrický plán


pro vymezení rozsahu věcného břemene
k části pozemku

Číslo plánu **370-50/2013**
Kat. území: **Louky nad Olší**
Mapový list: **DKM**

Výkaz ploch a délek přípojky vedení NN

označení věcného břemene	číslo parcely	délka m	plocha m2	list, vlastnickví
	637/1	82,9	41	987
	637/2	9,3	5	10002
	2703	470,9	239	10001

Vladislav STRÍŽ
zeměměřická činnost
U Stromovky 336/32
736 01 Havířov-Město
IČ 42023068, mobil 603 468 645



Vyhotovil dne 29.5.2013

Vladislav Stříž

Příloha

Příloha č. 1 k usnesení RM Karviné č. 2795

Návrh na provedení rozpočtových opatření

údaje v Kč

text	zdroje	výdaje
------	--------	--------

Zapojení příjmů z úhrad od zákonných zástupců dětí.

Nedaňové příjmy - přijaté vratky a ostatní nedaňové příjmy	48 600,00	
Odbor rozvoje - Ozdravné pobyty		48 600,00

Přesun mezi závaznými ukazateli.

Odbor rozvoje - výdaje projektového řízení a rozvoje		-350 000,00
Odbor rozvoje - územně plánovací dokumentace a podklady		-350 000,00
Odbor rozvoje - Ozdravné pobyty		700 000,00

Zapojení dotace na dříve profinancované výdaje na projekt "STŘEDNÍ EVROPA EconomicEducational Territorial - Structure (ET-struct)".

Přijaté transfery (dotace) - účelové dotace cizí státy	197 505,61	
Odbor rozvoje - výdaje projektového řízení a rozvoje		197 505,61

Přesun prostředků ve výši zapojené dotace na úhradu uznatelných dříve profinancovaných výdajů projektu "STŘEDNÍ EVROPA EconomicEducational Territorial - Structure (ET-struct)".

Odbor rozvoje - výdaje projektového řízení a rozvoje		-197 505,61
Odbor ekonomický - finanční vypořádání		197 505,61

Zapojení odvodu zdrojů investičního fondu příspěvkové organizace MŠ Žižkova.

Nedaňové příjmy - příjmy z vlastní činnosti-Odbor ekonomický	60 000,00	
Odbor ekonomický - příspěvky na provoz ZŠ a MŠ-Mateřská škola, Olbrachtova IČ: 64628566		60 000,00

Zapojení 2. splátky neinvestiční dotace na realizaci projektu "Obnova technického vybavení pro veřejnost na Městském informačním centru v Karviné" (ÚZ 311).

Přijaté transfery (dotace) - účelové dotace kraj	13 680,00	
Odbor ekonomický - příspěvek Regionální knihovna Karviná IČ: 00306355 na provoz		13 680,00

Zapojení neinvestiční dotace na úhradu uznatelných nákladů spojených s realizací projektu "NoKa - novináři Karviné" (ÚZ 332).

Přijaté transfery (dotace) - účelové dotace kraj	30 000,00	
Odbor ekonomický - příspěvek Regionální knihovna Karviná IČ: 00306355 na provoz		30 000,00

Celková výše navržených rozpočtových úprav	349 785,61	349 785,61
---	-------------------	-------------------